



**ZALA MEGYEI ÖNKORMÁNYZAT**

## **ELŐTERJESZTÉS**

a Zala Megyei Közgyűlés 2022. október 27-i ülésére

**Tárgy:** Tájékoztató az Őrségi Nemzeti Park Igazgatóság Zala megyét érintő tevékenységéről.

**Az előterjesztést készítette:** Dr. Németh Csaba általános igazgatóhelyettes

**Megtárgyalta:** Térségfejlesztési Bizottság

**Előterjesztő:**

Dr. Markovics Tibor s.k.  
igazgató



# **Tájékoztató az Őrségi Nemzeti Park Igazgatóság Zala megyét érintő tevékenységéről**

**Előterjesztés a Zala Megyei Közgyűlés részére**

**Dr. Németh Csaba**

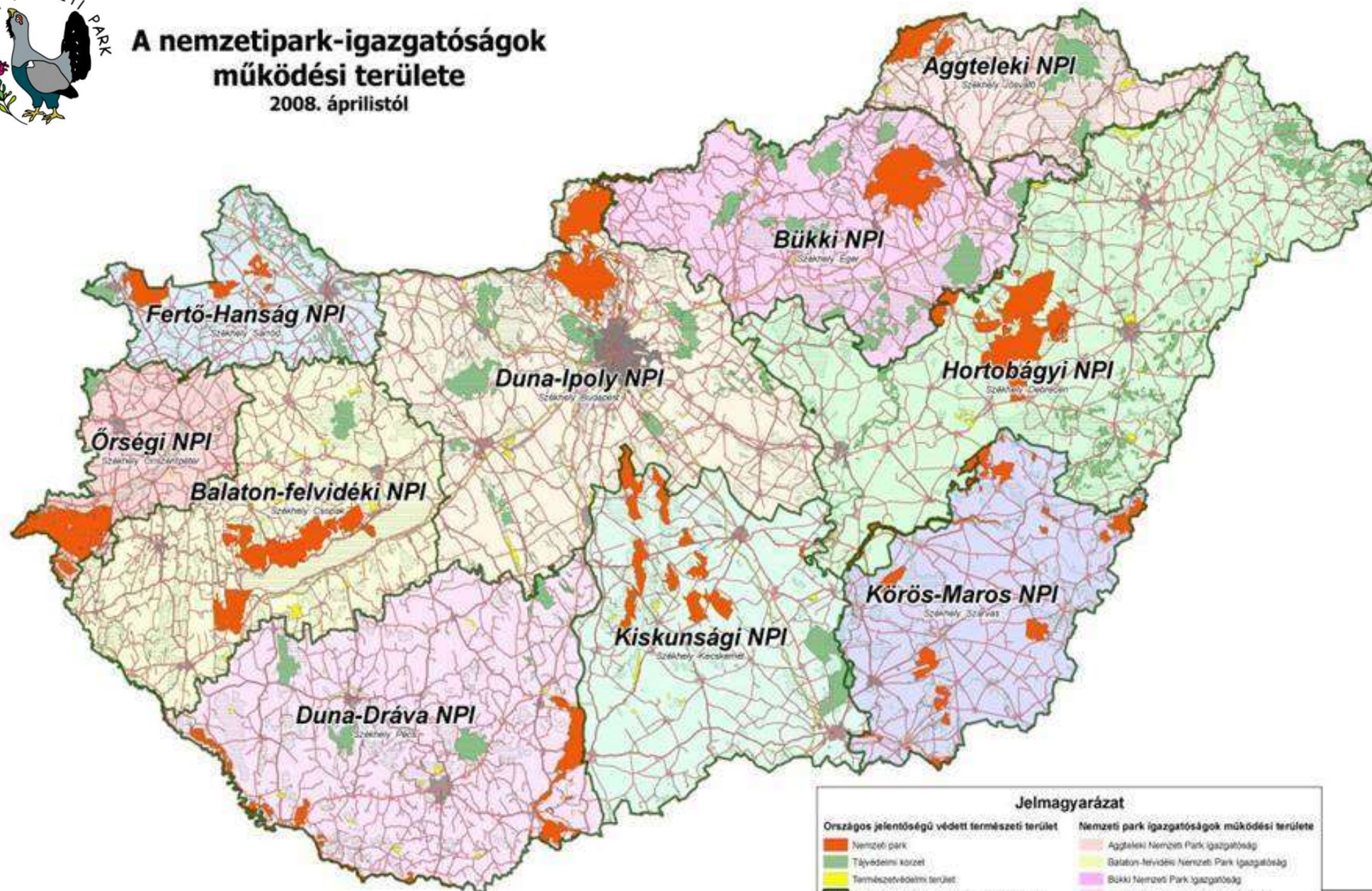
**általános igazgatóhelyettes**

**Őrségi Nemzeti Park Igazgatóság**





# A nemzeti park-igazgatóságok működési területe 2008. áprilistól



Jelmagyarázat	
Országos jelentőségű védett természeti terület	Nemzeti park igazgatóságok működési területe
<span style="display:inline-block; width:10px; height:10px; background-color:orange; border:1px solid black;"></span> Nemzeti park	<span style="display:inline-block; width:10px; height:10px; background-color:lightorange; border:1px solid black;"></span> Aggteleki Nemzeti Park igazgatóság
<span style="display:inline-block; width:10px; height:10px; background-color:lightgreen; border:1px solid black;"></span> Tájvédelmi körzet	<span style="display:inline-block; width:10px; height:10px; background-color:lightyellow; border:1px solid black;"></span> Balaton-felvidéki Nemzeti Park igazgatóság
<span style="display:inline-block; width:10px; height:10px; background-color:yellow; border:1px solid black;"></span> Természetvédelmi terület	<span style="display:inline-block; width:10px; height:10px; background-color:lightpink; border:1px solid black;"></span> Bükk Nemzeti Park igazgatóság
<span style="display:inline-block; width:10px; height:10px; border:1px solid black;"></span> Nemzeti park igazgatóságok működési területe	<span style="display:inline-block; width:10px; height:10px; background-color:lightpink; border:1px solid black;"></span> Duna-Dráva Nemzeti Park igazgatóság
<span style="display:inline-block; width:10px; height:10px; background-color:lightblue; border:1px solid black;"></span> Natura2000 védett terület	<span style="display:inline-block; width:10px; height:10px; background-color:lightorange; border:1px solid black;"></span> Duna-Ipoly Nemzeti Park igazgatóság
<span style="display:inline-block; width:10px; height:10px; background-color:lightblue; border:1px solid black;"></span> Autópálya	<span style="display:inline-block; width:10px; height:10px; background-color:lightblue; border:1px solid black;"></span> Fertő-Hanság Nemzeti Park igazgatóság
<span style="display:inline-block; width:10px; height:10px; background-color:lightblue; border:1px solid black;"></span> Autóút	<span style="display:inline-block; width:10px; height:10px; background-color:lightgreen; border:1px solid black;"></span> Hortobágyi Nemzeti Park igazgatóság
<span style="display:inline-block; width:10px; height:10px; background-color:lightblue; border:1px solid black;"></span> Elsőrendű út	<span style="display:inline-block; width:10px; height:10px; background-color:lightblue; border:1px solid black;"></span> Kiskunsági Nemzeti Park igazgatóság
<span style="display:inline-block; width:10px; height:10px; background-color:lightblue; border:1px solid black;"></span> Másodrendű út	<span style="display:inline-block; width:10px; height:10px; background-color:lightpurple; border:1px solid black;"></span> Körös-Maros Nemzeti Park igazgatóság
<span style="display:inline-block; width:10px; height:10px; background-color:lightblue; border:1px solid black;"></span> Egyéb közút	<span style="display:inline-block; width:10px; height:10px; background-color:lightpink; border:1px solid black;"></span> Órszági Nemzeti Park igazgatóság









# Az Őrségi Nemzeti Park által érintett Zala megyei települések



Igazgatóságunk működési területéhez a Zala megyei települések határából csak az Őrségi Nemzeti Park területét képező védett ingatlanok tartoznak

A photograph of a misty landscape. In the center, a church spire rises above a dense forest. The foreground is filled with dark, silhouetted trees. The sky is filled with soft, white clouds, and the overall atmosphere is hazy and serene.

# Természetmegőrzési tevékenységünk Zala megyében



# Természeti értékek felmérése, nyomonkövetése

- Zala-menti, Kerka-menti, Szentgyörgyvölgyi-patak menti rétek kiemelkedően gazdagok védett növény és lepkefajokban: pl. sárga sásliliom és hangyaboglárka lepkék
- Szentgyörgyvölgyi erdőtömb idős bükkösei nagy számú odúlakó madárfajnak és denevérnek adnak otthont





# Kisvízfolyások felmérése

- A Kerka- és a Szentgyörgyvölgyi-patak a nemzeti park legértékesebb vízfolyási közé tartozik
- A fokozottan védett balkáni hegyiszitakötő és dunai ingola legfontosabb élőhelyei
- A kipusztulással veszélyeztetett folyami rák egyik utolsó mentsvára





# Élőhelyek helyreállítása

- 1960-as években szabályozott Kerca-patak rekonstrukciója
- Levágott régi mederszakaszok vízpótlása
- Kanyargós, változó áramlású, jól árnyékolt vízi élőhely kialakítása
- Felújítása jelenleg engedélyezés alatt





# Erdők állapotának javítása


- Szentgyörgyvölgyi erdőtervezési körzet
- Védett fajok állományainak felmérése
- Ökológiai állapot értékelése
- Természetvédelmi előírások beépítése az erdőtervekbe
- Erdőgazdálkodás rendszeres ellenőrzése





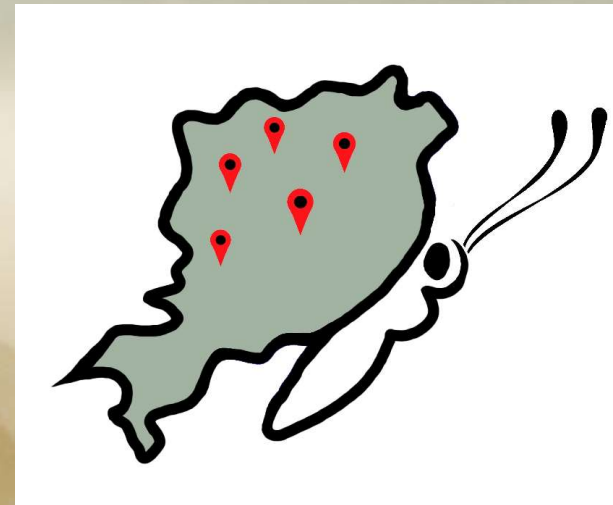
# Veszélyeztetett fajok megőrzése

- A lápi tarkelepke egyik legfontosabb állománya a Szentgyörgyvölgyi-patak menti lápréteken él
- Fajspecifikus kaszálási rendszer alkalmazása
- Gazdálkodókkal együttműködési megállapodások
- 2021-ben egy új élőhelyen megtelepedett



# Lepke-háló önkéntes program

- Középiskolások és egyetemisták bevonása a lepkék felmérésébe
- Egy zalalövői és egy zalaegerszegi önkéntes
- Zalalövői védett rétek lepkéinek monitorozása





## Zalalövő és Csöde védett és Natura 2000 gyepterületeinek megőrzése

- 53 hektár közösségi jelentőségű élőhely
- Mocsárrétek, kékperjés láprétek
- Számos, másutt ritka, védett faj itt még gyakori: kornistárnics, sárgaliliom, kenyérbél cickafark, szibériai nőszirm, kígyógyökerű keserűfű; vérfű hangyaboglárka
- Egyeztetés gazdálkodókkal a gyepek kezeléséről: kaszálásból kihagyandó területek kijelölése, elhagyott területek helyreállítása, gyomok visszaszorítása
- A LIFE IP projekt keretében helyreállítási tevékenység: illegális hulladéklerakó felszámolása, cserjék visszaszorítása egy zalalövői gyepon





## Zalalövő és Csöde védett és Natura 2000 erdőterületeinek megőrzése

- 180 hektár közösségi jelentőségű élőhely
- Gyertyános-tölgyesek, bükkösök, éger- és fűzligetek
- Számos, védett faj - erdei ciklámen, kakasmandikó, hóvirág, tűzike, kisvirágú hunyor, tavaszi csillagvirág felmérése
- A legértékesebb területek közül 8 ha állami tulajdonba vétele
- Sikerült elérni, hogy a zalalövői Pacsa-hegyre felvezető elektromos vezeték a védett értékek többségét ne érintse
- Hulladékgyűjtés a Zalalövői védett erdőkben
- Folyamatos egyeztetés az erdőgazdálkodókkal, az erdőkezelési munkák ellenőrzése, a természetvédelmi szempontok érvényesítése







Vadmacska kutatás: 2019-óta 49 helyszínből 26 esetében sikerült kimutatni, többek között a Kerka-menti felmérésekkel összhangban a Vas – Zala megyehatáron is (Velemér)



31°F 8

9



Legfőbb veszélyeztető tényező a házi macskával való  
hibridizáció



DOERR SNAPSHOT





# Fokozottan védett értékek a „határszélen”: legnagyobb testű ragadozómadarunk a rétisas



Kapcsolatban vagyunk az erdőgazdálkodókkal, a szükséges korlátozások betartása érdekében. Jó a kapcsolat a magán erdőgazdálkodókkal és kiemelkedően jó az állami erdőket kezelő Zalaerdő Zrt.-vel.





# Fokozottan védett értékek a „határszélen”: ritka szépségünk a csillagos nárcisz



Védett növényeink élőhelyét aktív beavatkozásokkal tartjuk fenn: kaszálunk, cserjét irtunk.





Jelentős tevékenység a kétéltűek  
védelme érdekében az erdei  
úthasználatok egyeztetése a  
gazdálkodókkal – jó együttműködés  
a Zalaerdő Zrt.-vel, útjavítások  
megfelelő időzítése, vízállásos  
útszakaszok megszüntetése  
tókákba való elvezetéssel, amelyek  
megfelelő élőhelyet kínálnak.

A photograph of a misty landscape. In the center, a church spire rises above a dense forest. The foreground is filled with dark, silhouetted trees. The sky is filled with soft, white clouds, and the overall atmosphere is hazy and serene.

# Környezeti nevelési tevékenységünk Zala megyében



# Zalalövői Iskola

## Programok:

- Éves együttműködés
- Állatok világnapja
- Madarak és fák napi vetélkedő
- Téma napok







# Zalalövői Óvoda

## Programok:

- Éves együttműködés
- Vizes témanap
- Erdős témanap
- Pityerszeri kalandozás
- Lepkészés



# Zalalövői Önkormányzat

Kemenceavató – környezeti nevelés





A photograph of a dense forest covered in mist or fog. In the background, a church spire is visible through the haze. The sky is light blue with some clouds. The text is overlaid in the center of the image.

Legújabb környezeti nevelési és  
ökoturisztikai fejlesztéseink,  
szolgáltatásaink



# Vízi Vándor Természetvédelmi Látogatóközpont

- Közel 80 m<sup>2</sup> interaktív kiállítás a Rába élővilágáról
- Ajándékbolt, információs pont
- Kenukikötő, vízi túrák – 181 fő júniustól szeptemberig
- Kerékpárok – 25 db gyermek és 15 db felnőtt kerékpár
- Sátorozóhely vizesblokkal, kiszolgáló egységekkel
- Játsszótér





# Őrségi Népi Műemlékegyüttes

- Visontai-féle lakóház teljes felújítása





# Őrségi Népi Műemlékegyüttes

- A Zsoldos-féle kerített ház multifunkcionális tüzelőberendezésének és kéményének stabilizálása





# További bemutatóhelyeink és szolgáltatásaink

- Őrségi Népi Műemlékegyüttes
  - Tárlatvezetés a műemlék épületek között
  - Bölények és vadlovak bemutatása
  - Kézműves foglalkozások: pl. hagyományos tökmagolajsajtolás, fazekasság, kötélverés, Őrségi kerek perec készítés
  - Élet a kaszálógyümölcsösben tanösvény
  - Pityerke játszótér és Játszópajta
  - Rendezvények helyszíne





# További bemutatóhelyeink és szolgáltatásaink

- Natura 2000 Látogatóközpont
  - Interaktív kiállítás az őrségi élőhelyekről
  - Tourinform Őrség iroda
  - Ajándékbolt
- Lápok Háza
  - Interaktív kiállítás a lápok élővilágáról
  - Turisztikai információs pont
  - Ajándékbolt
  - Tőzegmohás láprét tanösvény





# Szálláshelyeink

- Harmatfű Természetiskola
  - Felújítva 2018-ban
  - 10 szoba fürdőszobával, összesen 33 férőhely
  - Minősített erdei iskolai program bázishelye
  - Az udvaron szabadidős tevékenységek:
    - Feketególya játszótér
    - Muraközi pajta
    - Gyógy-és fűszernövénykert





# Szálláshelyeink

- Keserűszeri Vendégház és sátorozóhely
  - 2019-ben felújított vendégház
  - 4 szoba saját fürdőszobával, összesen 16 férőhely
  - 30 fő részére sátorozási lehetőség





# Egyéb szolgáltatások

- Gyalogos túravezetés
- Elektromos kerékpáros túravezetés
- Vízi túravezetés
- Szakmai előadások
- Kézműves foglalkozások
- Természetismereti foglalkozások







**Köszönöm a figyelmet!**



### **Határozati javaslat**

A Zala Megyei Közgyűlés elfogadja az Őrségi Nemzeti Park Igazgatóság Zala megyét érintő tevékenységéről szóló tájékoztatóját.

Határidő: azonnal

Felelős: Dr. Pál Attila, a közgyűlés elnöke