


ZALA MEGYEI ÖNKORMÁNYZAT



ZALA MEGYEI ELŐZETES INTEGRÁLT  
TERÜLETI PROGRAM  
2021-2027

2021. JÚNIUS 10.

Cím	Zala Megye Előzetes Integrált Területi Programja
Verzió	1.0
Megyei közgyűlési határozat száma és dátuma	<i>[határozat száma és megnevezése]</i> <i>[határozat megjelenésének dátuma]</i>
Kormánydöntés határozatszám / IH jóváhagyó levél iktatószáma és dátuma:	<i>[határozat száma és megnevezése / IH jóváhagyó levél iktatószáma]</i> <i>[határozat megjelenésének / kiértékelés dátuma]</i>
Finanszírozó operatív program:	Terület- és Településfejlesztési Operatív Program Plusz (TOP_Plusz)
Érintett földrajzi terület:	Zala megye

ITP felelős szervezet:	Zala Megyei Önkormányzat
ITP felelős szervezet kapcsolattartó:	dr. Mester László, megyei főjegyző mester.laszlo@zalamegye.hu; 92/500-711
ITP felelős szervezet címe:	8900 Zalaegerszeg, Kosztolányi u. 10.

## Tartalomjegyzék

<b>1. Az Integrált Területi Program (ITP) készítésének célja, tervezésének körülményei, alapadatai.</b>	<b>4</b>
1.1. Partnerségi folyamat .....	4
<b>2. Az ITP célrendszere és integráltsága .....</b>	<b>6</b>
<b>3. Az ITP területi kapcsolatrendszere .....</b>	<b>13</b>
3.1. Az ITP belső területi kapcsolatrendszerének vizsgálata .....	13
3.2. Az ITP külső területi kapcsolatrendszerének vizsgálata .....	15
<b>4. Forrásfelhasználási módok .....</b>	<b>19</b>
4.1. Fenntartható városfejlesztés .....	20
4.2. Balatoni Kiemelt Üdülőkörzet .....	24
4.3. 7000 fő lakosságszám alatti települések fejlesztése .....	25
4.4. Kiemelt kedvezményezetttek által koordinált fejlesztések .....	26
4.5. Tervezett forráselosztás .....	28
<b>5. Projektkiválasztás és településdifferenciálás.....</b>	<b>33</b>
<b>6. A Területi Kiválasztási Kritérium Rendszer szükségessége és kapcsolata az ITP-vel .....</b>	<b>36</b>
6.1. Megyei döntéshozatal bemutatása .....	36
6.2. Területi Kiválasztási Kritériumok .....	36
<b>7. Monitoring és indikátorok.....</b>	<b>40</b>
<b>8. ITP ütemezése .....</b>	<b>41</b>

## 1. Az Integrált Területi Program (ITP) készítésének célja, tervezésének körülményei, alapadatai

A Terület- és Településfejlesztési Operatív Program Plusz (továbbiakban: TOP Plusz) Magyarország régióinak területi alapú térségi és települési fejlesztéseit támogatja. A program elsődlegesen a helyi önkormányzati fejlesztéseket finanszírozza, lehetőséget biztosít a területi szereplők igényei és szükségletei alapján meghatározott fejlesztések megvalósítására.

A megyék számára a 2021-2027 közötti programozási időszakban rendelkezésre álló TOP Plusz forráskeret felhasználását a megyék területfejlesztési koncepciói és programjai alapozzák meg. Zala megye a 39/2020. (XII.21.) számú elnöki határozattal elfogadott, felülvizsgált Területfejlesztési Koncepciójában meghatározta azokat a 2030-ig szóló stratégiai fejlesztési, specifikus és horizontális célokat, valamint fejlesztési célterületeket, amelyek az uniós, valamint a hazai és egyéb fejlesztési források felhasználásának orientációját jelentik. A – szintén a 39/2020. (XII.21.) számú elnöki határozattal elfogadott – területfejlesztési program a 2021-2027-es programozási időszakra vonatkozóan jelöli ki a megyei fejlesztési prioritásokat, beavatkozási területeket, amelyeket operatív szintű fejlesztési javaslatokra bont.

E programok, illetve területi stratégiai jellegű tervezési dokumentumok fókuszja ugyanakkor meghaladja a TOP Plusz forrásokból megvalósítható célok és beavatkozások körét. Az Integrált Területi Program (továbbiakban: ITP) egy olyan integrált, stratégiai gondolkodásra alapozott dokumentum amely, a helyi igényekkel összhangban a rendelkezésre álló TOP Plusz forráskeretek felhasználásának szerkezetét, elvárt eredményeit és ütemezését támasztja alá. Fontos megjegyezni, hogy az ITP dokumentum elkészítésének időpontjában 2021-2027-es programozási időszak tervezésének és végrehajtásának jogszabályi keretfeltételei még nem véglegesek, ugyanúgy, ahogy a TOP Plusz szakmai tartalma sem. Az ITP készítését a Pénzügyminisztérium által kiadott, „*Útmutató a megyék integrált területi programjainak kidolgozásához és megvalósításához 2021-2027*” c. dokumentum támogatja.

Az ITP dokumentum a következőket tartalmazza:

- a) a megye által megfogalmazott stratégiai és területi célokhoz és prioritásokhoz illeszkedő intézkedéseket (a TOP Plusz szakmai tartalmának megfelelően);
- b) az egyes intézkedésekre allokált forrásokat;
- c) a megyén belül kialakított forrásfelhasználási eszközöket és módokat;
- d) a megye által meghatározott kiválasztási kritériumokat;
- e) a megyei számszerűsíthető vállalásokat a TOP Pluszban vállalt indikátorok célértékeihez képest;
- f) a végrehajtás ütemezését;
- g) eredmények nyomon követését, monitorozását, valamint a következtetések tervezésbe történő visszacsatolását lehetővé tevő feladatokat, tevékenységeket.

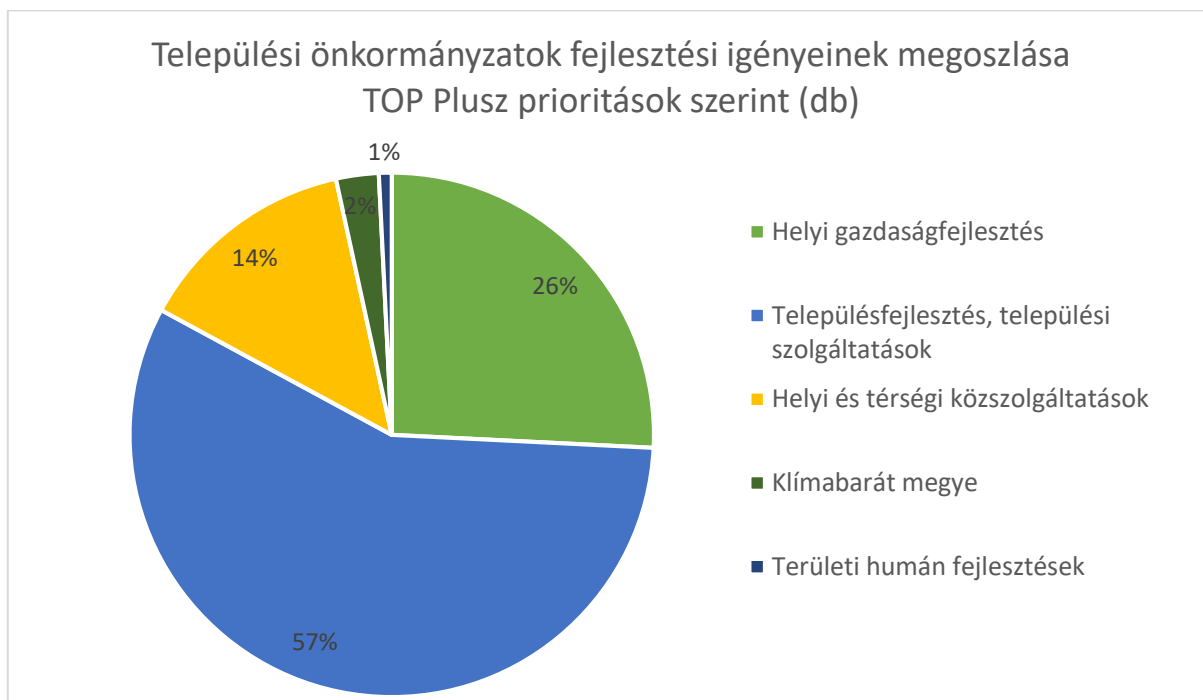
### 1.1. Partnerségi folyamat

Területfejlesztési dokumentumok kidolgozását megelőzte egy széleskörű partnerségi folyamat, amely a Területfejlesztési Koncepcióhoz kapcsolódó partnerségi terv alapján zajlott le. Tekintettel a járványügyi helyzetre, a partnerségi terv megvalósítása során az online lekérdezések kerültek előtérbe mind az önkormányzati, mind a civil és vállalkozói fejlesztési elképzelések összegyűjtése során. A partnerségi terv alapján 2020 szeptemberétől kezdve, a Zala Megyei Önkormányzat koordinálása

mellett zajlott a fejlesztési igények összegyűjtése. Ezek áttekintése és csoportosítása mellett született meg a területfejlesztési program, és ezekre a fejlesztési irányokra épít az ITP.

A helyi önkormányzatoktól összesen 380 projektötlet érkezett, több mint 458 milliárd forintos forrásigény mellett. Ebből a projektek 97%-a (367 db) a TOP Plusz 1. prioritásához (Versenyképes Megye) kapcsolódik.

1. ábra: Települési önkormányzatok fejlesztési igényeinek megoszlása TOP Plusz prioritások szerint (db)



*Forrás: saját adatgyűjtés*

A Zala Megyei Önkormányzat az ITP elfogadása érdekében továbbra is folyamatos kapcsolatban van a települési önkormányzatokkal. A megyei jogú városokkal való együttműködés a Zala Megyei Területfejlesztési Konzultációs Fórum keretében biztosított. A megyei önkormányzat pedig saját honlapján teszi közzé az ITP tervezetet és biztosítja annak folyamatos megismerési lehetőségét.

A területi szereplőkkel való egyeztetés mellett az Irányító Hatósággal is folyamatos a szakmai konzultáció.

Zala Megye Integrált Területi Programja Zala megye honlapján kerül közzétételre még a dokumentum megyei közgyűlési elfogadását megelőzően.

## 2. Az ITP célrendszere és integráltsága

A Zala Megyei Integrált Területi Program célja a TOP Plusz keretében rendelkezésre álló területi gazdaságfejlesztési és településfejlesztési, valamint humán fejlesztési források hatékony, egymást erősítő megtervezése a korábbi egyeztetési folyamatok során kialakított Területfejlesztési Koncepció és Területfejlesztés Program által megjelölt célok mentén. A TOP Plusz keretében elérhető források – a többi ágazati programmal és az elérhető hazai támogatásokkal összhangban – azt a célt szolgálják, hogy Zala megye 2027-re a természeti kincsei megőrzése mellett fenntarthatóan fejlődő, versenyképes és innováció-vezérelt gazdasággal rendelkező területté váljon.

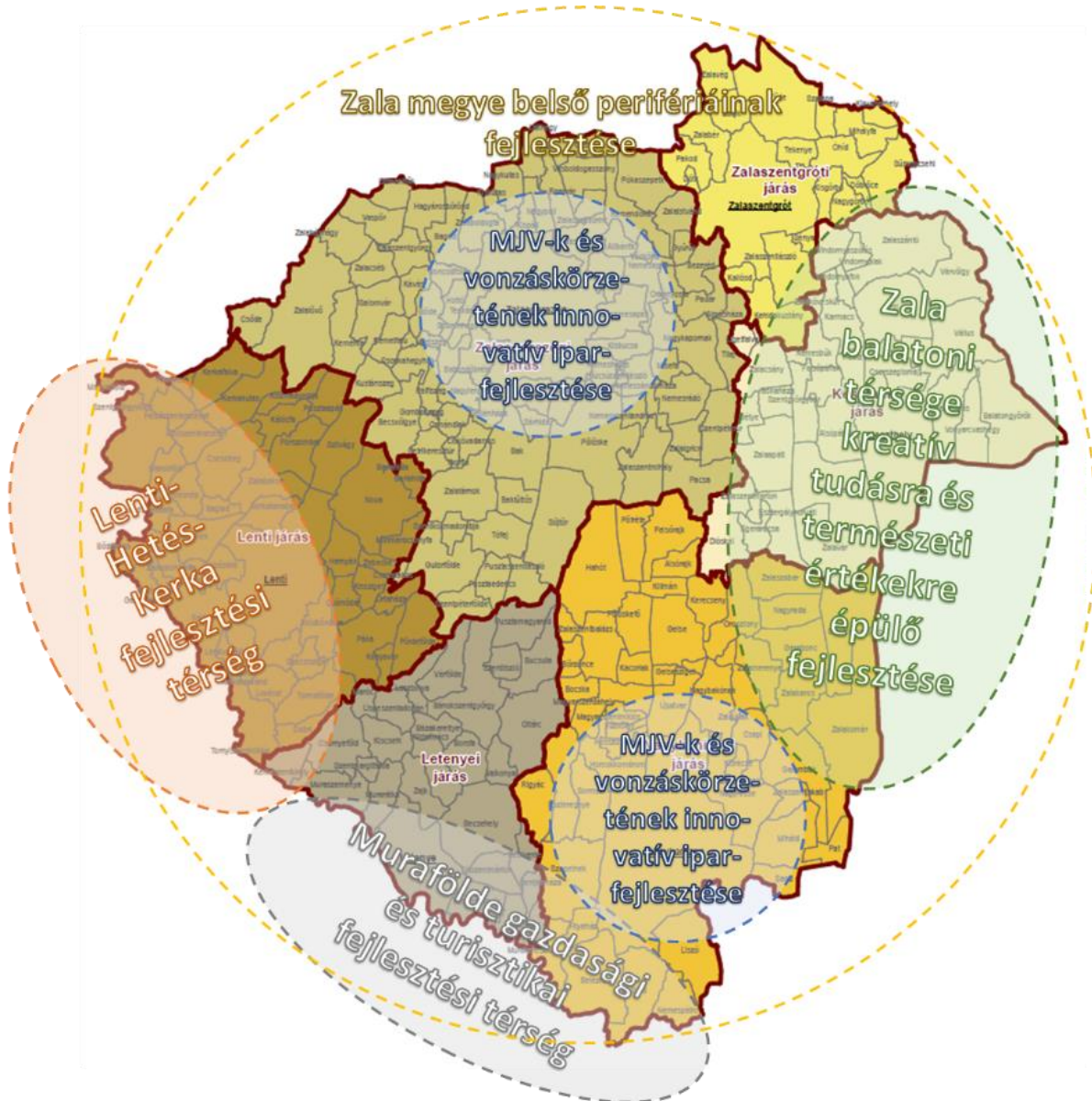
Zala Megye Területfejlesztési Koncepciója a megye fejlesztésének 2030-as jövőképét, azaz fő hosszú távú célját a „gazdag és harmonikusan fejlődő, zöld Zala” megteremtésében fogalmazza meg. A Koncepció három átfogó célt és hat, a 2021-2027-es időszakra vonatkozó stratégiai ágazati célt jelölt ki a megye számára:

- I. Jól működő, fejlett gazdaság
  - 1) Vállalkozások K+F+I teljesítményének és kapcsolatainak fejlesztése
  - 2) Helyi értékekre építő gazdasági ágazatok megerősítése és rövid ellátási lánc fejlesztése
- II. Foglalkoztatás bővítése és társadalmi kohézió
  - 3) Helyi igényekre és K+F+I kapacitás támogatására szolgáló képzési rendszer
  - 4) Leszakadó társadalmi csoportok integrált fejlesztése
- III. Élhető Zala megye
  - 5) Települések élhetőségnek javítása: munkalehetőségek, közlekedés, szolgáltatások, épített környezet fejlesztése
  - 6) Természeti környezet védelme

A Területfejlesztési Koncepció az ágazati célok mellett területi célokat is meghatározott, melyek a következők:

- Megyei jogú városok és azok vonzáskörzetének innovatív iparfejlesztése (Nagykanizsa és Zalaegerszeg, illetve ezen városok ipari vonzáskörzete)
- Zala megye belső perifériáinak fejlesztése
- Zala balatoni térsége (Keszthely és Hévíz térsége) kreatív tudásra és természeti értékekre épülő fejlesztése
- Lenti-Hetés-Kerka fejlesztési térség
- „Murafölde” gazdasági és turisztikai fejlesztési térség

2. ábra: Zala Megye Területfejlesztési Koncepciójában meghatározott területi célok rendszere



Forrás: Zala Megye Területfejlesztési Koncepciója

A Területfejlesztési Program a koncepció céljait 6 prioritáson és további 19 kapcsolódó intézkedésen keresztül kívánja megvalósítani, amelyek a következők:

### Innovatív húzóágazatok fejlődési lehetőségeinek elősegítése

- innovációra és tudásra épülő gazdaság támogatása
- K+F+I projektek és kutatóhelyek támogatása
- innovatív zöld beruházások megvalósítása

### Versenyképesebbé váló gazdasági szerkezet megteremtése

- befektetés-ösztönzés
- gazdasági infrastruktúra fejlesztése
- turisztikai fejlesztések

### Oktatási, képzési és közszolgáltatási fejlesztések a társadalmi kohézió és a gazdaság erősítése érdekében

- társadalmi felzárkóztatást célzó fejlesztések
- szakképzés fejlesztése
- felsőoktatási tudásközpontok megerősítése

### Integrált programok a térség munkaerő-megtartó erejének növelésére

- társadalmi felzárkóztatást és a népesség megtartását célzó integrált programok (munkahelyteremtés, képzés, szociális ellátás, stb.)
- települési környezet vonzóbbá tétele (a település közlekedési elérhetőségének, humán-közszolgáltatásainak, közösségi szolgáltatásainak fejlesztése)

### Integrált környezetvédelmi programok megvalósítása

- környezetvédelmi programok
- természeti kincsek turisztikai hasznosítása
- energetikai fejlesztések

### Összehangolt települési és településközi infrastrukturális fejlesztések a területi kohézió érdekében

- közlekedésfejlesztés
- lakhatás támogatása
- közműfejlesztés
- települési infrastruktúra fejlesztése
- települési humán szolgáltatások fejlesztése



1. táblázat: A TOP Plusz 2021.06.10-én ismert prioritásai és intézkedései

1. PRIORITÁS: VERSENYKÉPES MEGYE	2. PRIORITÁS: KLÍMABARÁT MEGYE	3. PRIORITÁS: GONDOSKODÓ MEGYE
<b>1.1 Helyi gazdaságfejlesztés</b>	<b>2.1 Klímabarát megye</b>	<b>3.1 Megyei és térségi fejlesztések (ESZA+ elemei)</b>
1.1.1 Helyi gazdaságfejlesztés	2.1.1 Önkormányzati épületek energetikai korszerűsítése, energiaközösségek	3.1.1 Megyei foglalkoztatási-gazdaságfejlesztési együttműködések
1.1.2 4 és 5 számjegyű utak fejlesztése ( <i>Magyar Közút</i> )	2.1.2 Fenntartható városfejlesztés (energetika)	3.1.2 Szociális célú városrehabilitáció
1.1.3 Helyi és térségi turizmusfejlesztés		3.1.3 Helyi humán fejlesztések
<b>1.2 Településfejlesztés, települési szolgáltatások</b>		<b>3.2 Fenntartható városfejlesztés (ESZA+ elemei)</b>
1.2.1 Élhető települések		3.2.1 Fenntartható városfejlesztés
<i>Ebből: Zöld infrastruktúra fejlesztése</i>		
<i>Csapadékvíz</i>		
<i>Kerékpárút</i>		
1.2.2 Szociális célú városrehabilitáció (ERFA)		
1.2.3 Belterületi utak fejlesztése		
<b>1.3 Fenntartható városfejlesztés</b>		<b>3.3 Helyi és térségi közszolgáltatások (ERFA)</b>
1.3.1 Fenntartható városfejlesztés		3.3.1 Gyermekevelést támogató humán infrastruktúra fejlesztése
		<i>Bölcsődei fejlesztés</i>
		<i>Óvodai fejlesztés</i>
		<i>Köznevelés</i>
		3.3.2 Helyi egészségügyi és szociális infrastruktúra fejlesztése
		<i>Egészségügyi alap-és szakrendelés</i>
		<i>Szociális alapszolgáltatás</i>
		3.3.3 Fenntartható városfejlesztés (bölcsőde, óvoda, köznevelés, egészségügyi alap- és szakrendelés, szoc. alapszolgáltatás)

A Területfejlesztési Koncepció céljait, a Területfejlesztési Program prioritásait és a TOP Plusz prioritásait figyelembe véve Zala Megyei Integrált Területi Programja a következő fejlesztési célkitűzéseket határozza meg:

- 1) **Elérhető települések és vonzó üzleti környezet.** Zala megye aprófalvas településszerkezetéből adódóan jelentős közlekedési elérhetőségi kihívásokkal küzd. A települések közötti megközelíthetőségének fejlesztése egyszerre járul hozzá a kistelepülések népességmegtartó-erejének növekedéséhez és a vállalkozások számára vonzó infrastrukturális környezet megteremtéséhez.

*Kapcsolódó TOP Plusz célkitűzés:*

*1.1 Helyi gazdaságfejlesztés*

- 2) **Fenntartható, minőségi turizmusfejlesztés.** Zala megye országos szinten is kiemelkedő jelentőségű turisztikai adottságainak megerősítése a turisztikai attrakciók bővítése, minőségi szolgáltatás-fejlesztés és a természetes környezet nem terhelő jellegű, turisztikai célú fejlesztései révén.

*Kapcsolódó TOP Plusz célkitűzés:*

*1.1 Helyi gazdaságfejlesztés*

*1.2 Településfejlesztés, települési szolgáltatások*

- 3) **Felkészült munkaerő és összetartó társadalom.** Cél a megye munkaerő-tartalékainak mozgósítása és a munkavállalók szakmai fejlődésének támogatása komplex, képzési és foglalkoztatási, illetve társadalmi felzárkóztatást célzó programok segítségével. Ezzel párhuzamosan a prioritás célja a települések belső kohéziójának erősítése közösségi, illetve a helyi hagyományokat támogató-megerősítő programok megvalósítása révén.

*Kapcsolódó TOP Plusz célkitűzés:*

*3.1 Megyei és térségi fejlesztések (ESZA+ elemei)*

- 4) **Élhető települések és minőségi közszolgáltatások.** Az épített és természeti környezet fejlesztése révén fejlődik a települések arculata; ezzel párhuzamosan a közszolgáltatások minőségi javításával (különösen a gyermeknevelési és egészségügyi szolgáltató intézmények fejlesztésével) a megye településeinek élhetősége javul, összességében pedig Zala népességmegtartó-ereje nő.

*Kapcsolódó TOP Plusz célkitűzés:*

*1.2 Településfejlesztés, települési szolgáltatások*

*3.3 Helyi és térségi közszolgáltatások (ERFA)*

- 5) **Dinamikusan fejlődő, megyei húzóerőt jelentő városok komplex fejlesztése.** A 7000 fő lakosságszám feletti városok komplex programjainak megvalósítása azzal a céllal, hogy az összetett városi funkciókkal és szolgáltatásokkal bíró települések a környező területek és összességében az egész megye fejlődési gócpontjai legyenek.

*Kapcsolódó TOP Plusz célkitűzés:*

*1.3, 2.1, 3.2 és 3.3 - Fenntartható városfejlesztés*

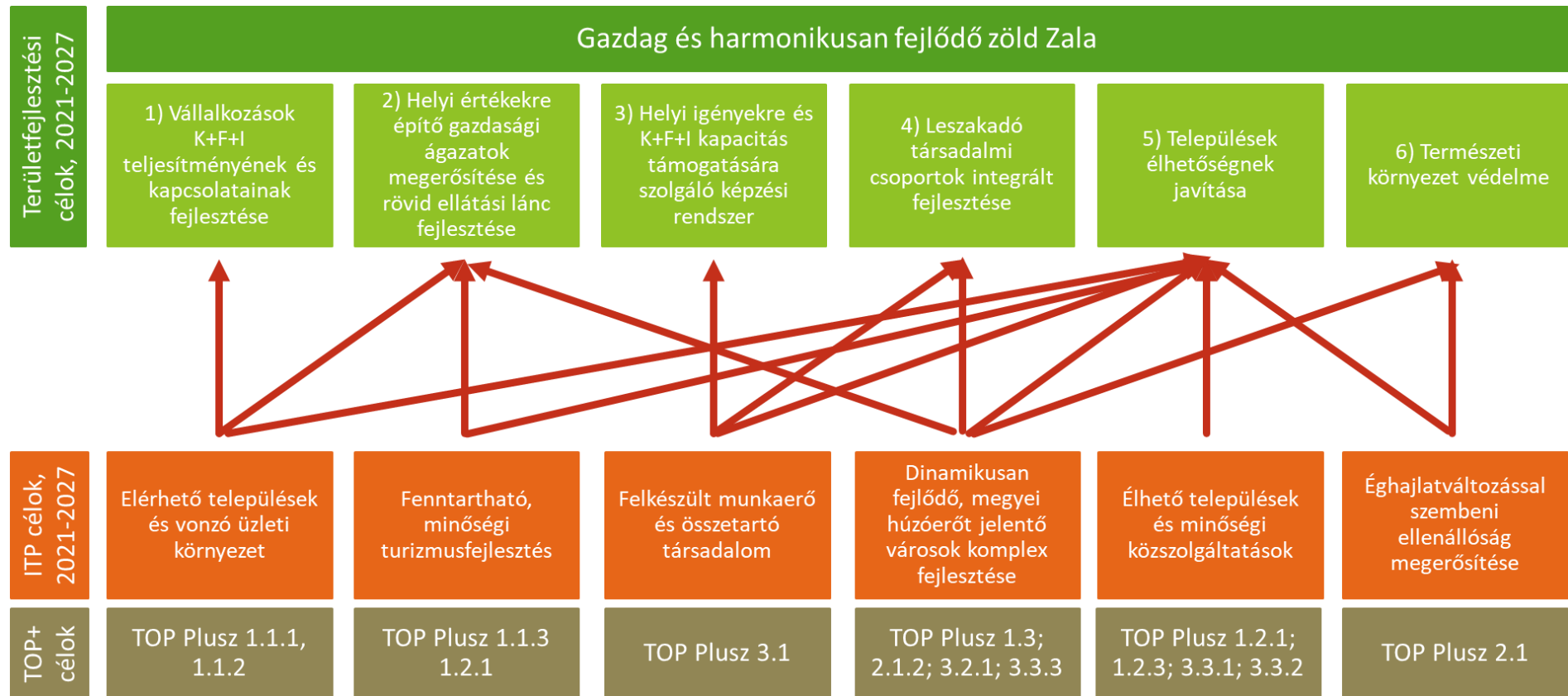
- 6) **Éghajlatváltozással szembeni ellenállóság megerősítése.** Cél a klímaváltozás negatív hatásaival szembeni települési szintű ellenállóképesség fokozása, az alkalmazkodóképesség fejlesztése és az - országos mitigációs célokat támogató - ÜHG kibocsátás csökkentése.

*Kapcsolódó TOP Plusz célkitűzés:*

*2.1 Klímabarát megye*

A területfejlesztési célok, az ITP célok és TOP Plusz célok kapcsolódását a következő ábra foglalja össze.

3. ábra: Területfejlesztési célok, ITP célok és TOP Plusz intézkedések kapcsolódása



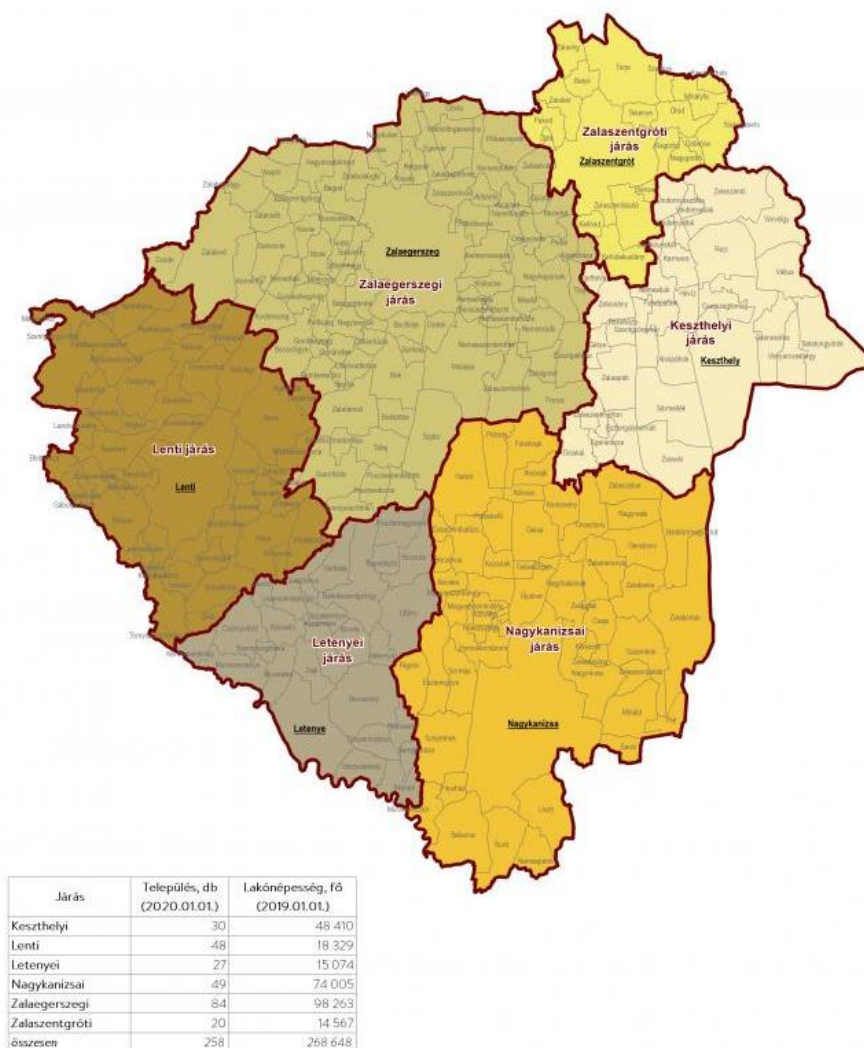
### 3. Az ITP területi kapcsolatrendszere

#### 3.1. Az ITP belső területi kapcsolatrendszerének vizsgálata

Zala megye a Dunántúl délnyugati részén fekszik, határos Horvátországgal, Szlovéniával, Vas-, Veszprém- és Somogy megyével. A megye 3784 km<sup>2</sup> területén a völgyekkel erősen szabdalt dombsági felszínnek az uralkodók. A megye nagy része a nyugat-dunántúli peremvidékhez sorolt Zalai dombsághoz tartozik, északon egy keskeny sáv áthúzódik a Vasi-hegyhátra, illetve délen a Dunántúli dombvidékre, a Keszthelyi-hegység pedig a Dunántúli-középhegység része.

Zala megye közigazgatási szerkezete hat járásra tagozódik, területén 258 település fekszik, melyek közül két megyei jogú városi (Nagykanizsa és Zalaegerszeg), valamint további nyolc (Hévíz, Keszthely, Lenti, Letenye, Pacsa, Zalakaros, Zalalövő és Zalaszentgrót) városi jogállású. Ezen 10 településen lakik a megye népességének 56%-a. A települések közel kétharmada (64%) 500 főnél kevesebb állandó lakossal bír. Elmondható tehát, hogy a megyére jellemző az aprófalvas településszerkezet, a települések zömének az aprófalvas vidékekre jellemző demográfiai és gazdasági kihívásokkal kell szembe nézniük, mint a csökkenő létszámú, elöregedő népesség és a helyben elérhető munkahelyek hiánya.

4. ábra: Zala megye járásai



Forrás: Lechner Tudásközpont (2018)

Zala megye aprófalvas településszerkezete olyan adottság, amely a helyi népesség számára alapvetően befolyásolja az egyes közszolgáltatásokhoz való hozzájutás lehetőségét is, így a különösen a szociális-, az egészségügyi ellátás, a szakképzés elérhetőségét. Az urbanizációs folyamatokat vizsgálva azt láthatjuk, hogy Zalaegerszeg és Nagykanizsa környékén agglomerálódó településgyűrű azonosítható. A két város megyei szinten, illetve a megyehatárokon átívelő módon is jelentős vonzáskörzettel bír a szolgáltatásokat, vagy a munkahelyeket tekintve is. A két megyei jogú város közül Zalaegerszeg fejlődik dinamikusabban, ugyanakkor még így is csökkenő a lakónépessége. Zalaegerszeg és Nagykanizsa a megyén belül meghatározó méretük és adottságaik (ipari teljesítmény, felsőoktatási képzési hely) alapján az innováció és az ipari fejlődés gócpontjai lehetnek.

Keszthely-Hévíz várostérsége, illetve a Balaton környéke urbanizálódó térségnek tekinthető. A térség kihívása ugyanakkor, hogy az állandó lakosság annak ellenére csökken, hogy a területi beépítettség nő, hiszen jelentős a nyaralóépületek, vendégházak térnyerése. A városi funkciók első sorban Keszthelyen és Hévízen érhetőek el, növekvő nyomást helyezve ezen városok feladatellátására – különösen a nyári időszakban. A szezonálisból fakadó sérülékenység jelentős kihívást jelent a térségben.

Lenti környékén a városhoz csatolt településgyűrű található. A város első sorban a Kerka mentén, a hetési térségben fejt ki szolgáltató szerepet. Ezzel együtt erős történelmi kapcsolatokkal rendelkezik a határon túli területekkel, amelyek megerősítésének egyik katalizátorának is tekinthető.

Zala megye belső, zömében funkcióhiányos városok és kistelepülések, valamint aprófalvak jellemezte területein jelentős az elvándorlás, és növekvő kihívást jelent a társadalmi felzárkóztatás. Összességében elsődleges feladat a népességmegtartásra fókuszáló, a területek élhetőségére fókuszáló fejlesztések megvalósítása a városok népesség-elszívó erejének ellensúlyozása, ami a megyei kohéziót erősítheti.

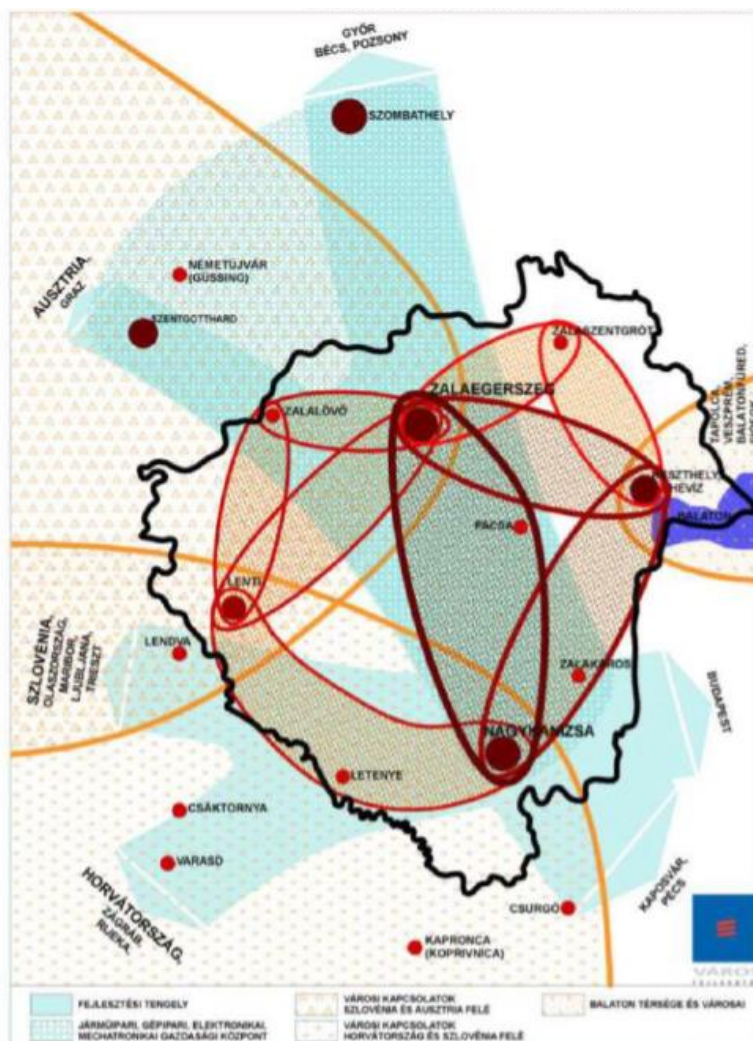
A megye gyorsforgalmi úthálózatát jelenleg az M7 autópálya, és az M70 autópálya képezi. Az M7 autópálya részét képezi annak az V. számú helsinki folyosónak, amely az Adriai tenger kikötői és a kelet-európai országok közötti közvetlen közúti kapcsolatot hivatott biztosítani. Az M7 és M70 autópályák lényegesen javítják Zala megye és a főváros közötti közúti kapcsolatot, és a nemzetközi közúthálózatban is jelentős szerepet töltenek be. A nagyobb városok közül jelenleg Nagykanizsa (illetve Letenye) rendelkezik közvetlen autópálya kapcsolattal, illetve Lenti az M70-es autópályától 15 km-es, elérhető távolságban fekszik. A tervezett M76-os számú gyorsforgalmi út Zalaegerszeg és Keszthely számára is közvetlen autópálya kapcsolatot biztosít a következő évek során.

Zala megye természetileg védett területei a Balaton-felvidéki Nemzeti Park Igazgatósága alá tartoznak. Egyaránt megtalálható a megye területén nemzeti park besorolás alá eső terület (pl. Keszthelyi-hegység vonulata, Kis-Balaton), természetvédelmi terület (pl. Hévízi-tó) és természetvédelmi körzet (Mura-mente).

### 3.2. Az ITP külső területi kapcsolatrendszerének vizsgálata

Zala megye térszerkezetéből, városainak elhelyezkedéséből adódóan erős külső kapcsolatrendszerrel rendelkezik mind a magyarországi, mind a határon túli területek vonatkozásában. Zalaegerszeg főként Vas megye dél-keleti részére, Nagykanizsa Somogy megye nyugati-délnyugati irányába, Keszthely az észak-somogyi, valamint Veszprém megye nyugati területeire gyakorol vonzerőt. Lenti pedig a határontúli Lendvával alkot „várospárt”. A megye külső térszerkezeti kapcsolódásait Zala Megye Területfejlesztési Konceptiója tartalmazza.

5. ábra: Zala megye stratégiai térszerkezete



Forrás: Zala Megye Területfejlesztési Konceptiója (107. oldal)

A szomszédos megyék közül a Balaton-környéki területek fejlesztéseinek összehangolását a Balaton Kiemelt Üdülőkörzet biztosítja, ezzel párhuzamosan pedig a megyei tervezési dokumentumok összehangolása, a területfejlesztésért felelős megyei önkormányzatok közötti kommunikáció alapozza meg, hogy a területfejlesztés egymást erősítő hatásai megvalósulhassanak.

Kiemelt megyehatárokon átívelő fejlesztési kezdeményezésként azonosíthatók a következők:

- Balaton Turisztikai Térség kijelölése: célzott marketing és imázsfejlesztés
- M9 gyorsforgalmi út megépítése (Szombathely-Zalaegerszeg-Nagykanizsa-Kaposvár felé)
- Zalaegerszeg Rédcisen át Lendvával történő vasúti összeköttetése
- Az észak-balatoni vasútvillamosítás folytatását Zala megye irányába
- Budapest-Nagykanizsa vasúti vonal korszerűsítése a teljes vonalon (hiányzó szakasz)
- Eurovelo 13 és Eurovelo 14 kerékpáros útvonalak
- Duna-Dráva-Mura bioszféra-rezervátumot érintő fejlesztések
- Murakeresztúr és a horvátországi Kotoriba (Kotor) közötti Mura-híd építése
- Hévíz-Balaton Airport nemzetközi repülőtér fejlesztése

Az OFTK is kiemeli, hogy Zala megye jelentős természeti és turisztikai vonzerővel rendelkező megye, mely az Európai Unió bővítésével a szomszédos Szlovéniával és Horvátországgal kiemelkedő



kapacitással bíró gazdasági térséggé vált. A határon túli területekkel a 2014-2020-as időszakban aktív közös pályázati munka valósult meg a SI-HU, illetve HU-HR Interreg kezdeményezések keretében, amelyeket a jövőben is folytatni kíván a megye. A Területfejlesztési Konceptióban megfogalmazott *Lenti- Hetés- Kerka fejlesztési térség* célja, hogy Lenti vezetésével, Lendva aktív bevonása mellett kialakuljon egy olyan komplex, a határon átnyúló, a külhoni magyarsággal való együttműködést célzó fejlesztési zóna, amely segíti a különböző programok keretéből megvalósuló projektek generálását és összehangolását – így különösen a turisztikai fejlesztések és marketing, a gazdasági beruházások, valamint a kulturális és oktatási együttműködések területén. Kiemelt határon túli együttműködés a Mura-Dráva-Duna bioszféra-rezervátummal, illetve ennek a zalai területét érintő Muraköz programmal kapcsolódóan valósul meg (Konceptióban: *„Murafölde” gazdasági és turisztikai fejlesztési térség*). A rezervátum az UNESCO MAB programjának keretében létrejött, funkcionális természet- és tájmegőrzési rendeltetésű terület, amely 5 ország (Magyarország mellett Ausztria, Szlovénia, Horvátország és Szerbia) vidékfejlesztését és környezetpolitikáját hangolja össze. A határmenti fejlesztések területén a közös természetvédelmi feladatokon túl kiemelt cél a komplex turisztikai programok megvalósítása, valamint a térség gazdasági dinamizálása.

TOP Plusz források ágazati operatív programokhoz való kapcsolódását Zala Megye Területfejlesztési Programja mutatja be. A Partnerségi Megállapodás hatálya alá – a tervek szerint – nyolc (hét ágazati, egy területi) operatív program tartozik, az alábbiak szerint:

• Terület- és Településfejlesztési Operatív Program Plusz	TOP Plusz
• Emberi Erőforrás Fejlesztési Operatív Program Plusz	EFOP Plusz
• Magyar Halgazdálkodási Operatív Program Plusz	MAHOP Plusz
• Integrált Közlekedésfejlesztési Operatív Program Plusz	IKOP Plusz
• Digitális Megújulás Operatív Program Plusz	DIMOP Plusz
• Gazdaságfejlesztési és Innovációs Operatív Program Plusz	GINOP Plusz
• Környezeti és Energiahatékonysági Operatív Program Plusz	KEHOP Plusz
• Végrehajtás Operatív Program Plusz	VOP Plusz

A TOP Plusz fejlesztések az operatív programok rendszerében való elhelyezését az alábbi szempontok határozzák meg. A TOP Plusz:

- elsődlegesen a helyi önkormányzati fejlesztéseket finanszírozza,
- a fejlesztési tematikája kiterjed a helyi gazdaságfejlesztésre és foglalkoztatásra, a települési infrastruktúra településüzemeltetés és helyi közszolgáltatások fejlesztésére,
- a kiemelt térségekben ezeket a fejlesztéseket térségi alapon összehangolja és ezeken túlmenő térség specifikus fejlesztéseket is finanszírozhat,
- fenntartható városfejlesztési intézkedése keretében a helyi fejlesztési stratégiájuk alapján kiválasztott városok a fenti fejlesztéseket integrált helyi városfejlesztési programokban valósíthatják meg,
- szerepet vállal a helyi jelentőségű turizmus fejlesztésében,
- szerepet vállal a komplex programmal fejlesztendő járásokban, helyi társadalmi felzárkózási programok támogatásában.

A TOP Plusz program az ágazati OP-kon túl továbbá erősen kapcsolódik a Helyreállítási és Ellenállóképességi Eszközhöz (RRF), amely a Covid19-válság kedvezőtlen hatásainak és következményeinek kezelésére szolgáló eszköz. Az RRF 9 komponens mentén tervezi felhasználni a rendelkezésre álló közel 5894,4 milliárd forintos keretösszeget, amely komponensek közül több érinti a TOP Plusz fejlesztési területeit is. Így különösen a C) Felzárkózó települések és régiók; E)

Fenntartható, zöld közlekedés; F) Energetika (zöld átállás) komponensek tekintetében található a TOP Plusz programmal átfedő tématerületeket.<sup>1</sup>

A Kormány 2020 őszén alakította ki a magyarországi gazdaságfejlesztési zónák rendszerét. Az Északnyugat-Magyarországi Gazdaságfejlesztési Zóna, a Kormány 1567/2020. (IX. 4.) Korm. határozata alapján hat megyét - Fejér, Veszprém, Zala, Komárom-Esztergom, Vas és Győr-Moson-Sopron - valamint 9 megyei jogú várost - Dunaújváros, Székesfehérvár, Veszprém, Tatabánya, Győr, Sopron, Szombathely, Zalaegerszeg, Nagykanizsa - foglal magába. A gazdaságfejlesztési zónához kapcsolódóan még 2020-ban a megyék összegyűjtötték fejlesztési ötleteiket, projektjeiket. A gazdaságfejlesztési zónát érintően a térség állami, önkormányzati és gazdasági szereplői rendszeres egyeztetéseket folytatnak a fejlesztések hatékonyabb megvalósítása és összehangolása érdekében.

Zala megye aprófalvas településszerkezetéből fakadóan a térségben kiemelt szerepe van a Magyar Falu Program támogatásainak: Zala Megyében a Magyar Falu Program 2020 keretében, 20 alprogramban 354 nyertes pályázatra összesen 3 839 263 283 forint támogatási összeg odaítéléséről döntött a Kormány. A megye települései – a korábbi jó gyakorlatra alapozva – számos további fejlesztést terveznek ezen programból megvalósítani.<sup>2</sup>

Zala megye továbbá érintett a Felzárkózó települések hosszú távú programjában, amelyben jogszabály szerint három település (Kistolmács, Oltárc, Zalakomár) fejlesztése valósul meg.

---

<sup>1</sup> Az RRF program egyelőre tervezés alatt van. Jelen információk a 2021. február 24-én társadalmi nyilvános közértesítésre bocsátott bemutató alapján kerültek összegyűjtésre.

<sup>2</sup> Tájékoztató a Magyar Falu Program Zala Megyét érintő nyertes pályázatairól (2020. év).

## 4. Forrásfelhasználási módok

Zala megye Területfejlesztési Konceptiója 5 stratégiai területi célt határoz meg, melyek a következők:

- Megyei jogú városok és azok vonzáskörzetének innovatív iparfejlesztése (Nagykanizsa és Zalaegerszeg, illetve ezen városok ipari vonzáskörzete)
- Zala megye belső perifériáinak fejlesztése
- Zala balatoni térsége (Keszthely és Hévíz térsége) kreatív tudásra és természeti értékekre épülő fejlesztése
- Lenti-Hetés-Kerka fejlesztési térség
- „Murafölde” gazdasági és turisztikai fejlesztési térség

A TOP Plusz lehetőségeit, valamint a megye belső szerkezeti adottságait figyelembe véve látható, hogy a megyében négy város rendelkezik jelentősebb térszervező erővel – egyúttal pedig jelentős városi funkciókkal: Zalaegerszeg, Nagykanizsa, Keszthely és Lenti. Zalaegerszeg és Nagykanizsa, mint megyei jogú városok egyértelmű húzóerővel bírnak. Nagykanizsa egyúttal a „Murafölde” területi cél fejlesztési központja. Keszthely Zala megye balatoni térségének városi centruma, míg Lenti, nemcsak a keleti területek városi hiányos térségében pótolja be az űrt, hanem a Lenti-Hetés-Kerka fejlesztési térségében a határmenti kapcsolatok motorja. A fenntartható városfejlesztés célterületébe tartozó négy város kiemelése összességében Zala megye belső perifériáinak fejlesztése stratégiai célon kívül tehát minden területi cél megvalósításához hozzájárul.

A belső perifériális területek a területfejlesztési koncepció alapján bemutatott módon a megyében szerteágazóan jelennek meg. A területi tagoltság miatt a településméret alapján (7000 fő lakosságszám alatti települések) lehet ezeket a településeket leginkább meghatározni. A stratégiai ágazati cél tehát ennek a forrásfelhasználási módnak feleltethető meg.

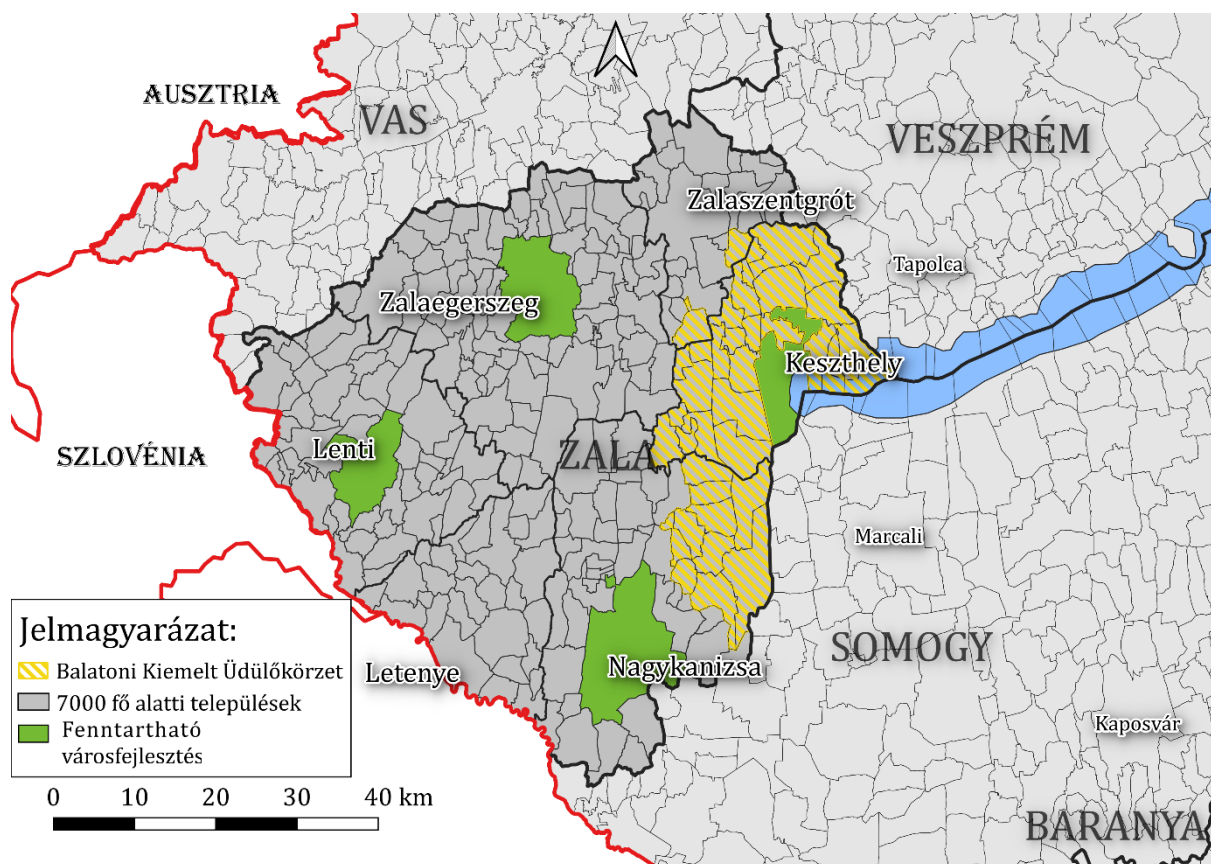
Zala megye kiemelt térséggel érintett megye. A Balatoni Kiemelt Térség önálló fejlesztési célterületként való meghatározása a Pénzügyminisztérium által kiadott útmutatók alapján elvárt. A terület egybeesik a területfejlesztési koncepcióban meghatározott „Zala balatoni térsége...” stratégiai ágazati cél fejlesztési területével. Keszthely város ugyanakkor – mivel mérete és városi funkciói miatt kiemelkedő szereppel bír a megyében – ezért a fejlesztési célterületen belül, de a kiemelt térség céljaival összhangban valósítja meg a 2021-2027-es időszakra tervezett fejlesztéseit.

Zala megye a területi identitás és kohézió érdekében kiemelt kedvezményezettként megvalósítandó fejlesztésekkel is tervez. A megye és a Magyar Közút által megvalósított fejlesztések minden stratégiai területi célt egyaránt szolgálnak.

Zala megye a következő forrásfelhasználási módokat jelöli ki a 2021-2027-es időszakra vonatkozó TOP Plusz fejlesztési források tekintetében:

- 1) ERFA rendelet 9. cikk szerinti célterület (fenntartható városfejlesztés)
- 2) Balaton Kiemelt Üdülőkörzetre vonatkozó fejlesztési célterület
- 3) 7000 fő lakosságszám alatti települések fejlesztése
- 4) Kiemelt kedvezményezettek által koordinált fejlesztések kerete

6. ábra: ITP forrásfelhasználási módok, Zala megye



Forrás: saját ábra

#### 4.1. Fenntartható városfejlesztés

ERFA rendelet 9. cikke szerinti célterület, a **fenntartható városfejlesztés** forrásfelhasználási mód a fent bemutatott külső és belső kapcsolatrendszer alapján, a Területfejlesztési Programban levezetett és rögzített módon négy települést foglal magában, Zala megye 7000 fő lakosságszám feletti városait, név szerint Zalaegerszeget, Nagykanizsát, Keszthelyt és Lenti.

Zala megye térstruktúrája többpólusú megyei fejlesztéseket tesz indokolttá. A megye központi területei városhiányos térségek, míg a nagyobb városok a megyehatárhoz közelebb, de területileg viszonylag kiegyenlítetten fekszenek. Zalaegerszeg Nagykanizsával együtt emelt szintű városi központok, mind ellátási mind pedig igazgatási szerepüket tekintve a legmagasabb mennyiségi és minőségi elvárásoknak képesek eleget tenni. Vonzáskörzetük az egész megyére és bizonyos funkciókat tekintve azon túl is terjed. A fenntartható városfejlesztés körébe a megye kiegyenlített fejlesztése érdekében ugyanakkor javasolt, hogy a korábbi időszakban is kiemelt megyei jogú városokon felül a megye két másik városias funkciókkal rendelkező pólusa, Keszthely és Lenti városai is önálló fejlesztési forrásokhoz jussanak. Ezen négy város tehát nemcsak népességüket tekintve emelkedik a megye többi települése fölé, hanem a városias funkciókat tekintve is.

Összességében az ezeken a településeken megvalósuló fejlesztések nemcsak az adott város, hanem azok vonzáskörzetének, illetve összességében a megye egészének fejlődéséhez hozzájárulnak. Ezt a szinergikus hatást támogatja a Zala Megyei Önkormányzat a területfejlesztési koordináló szerepe révén, illetve a kiemelt kedvezményezettként megvalósítandó fejlesztésein keresztül is.

**Zalaegerszeg.** Zalaegerszeg a Nyugat-Dunántúl társcentruma (Szombathely és Győr mellett). A megyeszékhely közép és részben felsőfokú igazgatási funkciói vonzást gyakorolnak a megye egész lakosságára. Ellátó funkciói - részben a jobb elérhetőségi viszonyok miatt - Vas megye délkeleti és Veszprém délnyugati területeire is kiterjednek. Zalaegerszeg erőteljes vonzereje miatt közvetlen környezetében nem alakultak ki mérvadó alközpontok, tágabb agglomerációs térsége 28 településből áll.

A gazdasági teljesítmény szempontjából Zalaegerszeg és Nagykanizsa megyén belüli aránya még népességi súlyukat is jelentősen meghaladja: a megyében a munkahelyek 56%-át, a megye 100 legnagyobb árbevételű („TOP 100”) cégéből 68-at, a Zala megyei vállalati árbevételnek, illetve hozzáadott értéknek pedig becsülhetően legalább a 75%-át adták.

A megyében jelenleg 7 helyen folyik egyetemi oktatás, ebből 5 Zalaegerszegen.

A város súlya meghatározó a megye ipari termelése, különösen a gépipar szempontjából. A zalai gépipar (elsősorban elektronika, villamos gép- és egyéb berendezések gyártása) sajátossága ugyanis, hogy az ágazat cégei - eltérően az országos trendektől, illetve a zalai ipar más ágazataitól - igen koncentráltan, azaz döntően a megye két meghatározó központjában, Zalaegerszegen és Nagykanizsán telepedtek meg. A megye 11 db ipari parkja közül 4 Zalaegerszegen működik: a Zalaegerszegi Ipari Park (a Flex telephelyéhez kapcsolódóan), az önkormányzati tulajdonú Déli Ipari Park, a kisebb léptékű Ganz Ipari Park, és az elmúlt tíz évben kiépült Északi Ipari Park. Ez utóbbi Tudományos és Technológiai Ipari Park címet nyert, új beruházások centrumává vált.

Zalaegerszeg a korábbi tervezési időszakban önálló fejlesztések sikeres megvalósítója volt, a 2014-2020-as időszak során 41 pályázattal több, mint 17,2 milliárd forint támogatást nyert el a város (ebből 16,9 milliárd TOP, és további 234 millió forint KEHOP, EFOP és KÖFOP programokból).

**Nagykanizsa.** Zalaegerszeg mellett Nagykanizsa is emelt szintű városi központ, a megye második legnagyobb városa. A város jelentősebb, megyehatáron átnyúló, Somogy megyei területekre is kiterjedő vonzerővel bír, mint speciális központ. Hasonlóan Zalaegerszeghez, erőteljes vonzereje miatt közvetlen környezetében nem alakultak ki mérvadó alközpontok. Nagykanizsa nyugati és keleti, sőt déli irányban is kaput képez, különösen, ha közútfejlesztések mellé az Ausztriának is előnyös vasútbővítés is hozzájárulhat. A szlovén-horvát-magyar hármás határnál Nagykanizsa-Letenye térségének nemzetközi jelentőségű logisztikai központ szerepe is meghatározó.

Nagykanizsán jelenleg 1 helyen folyik felsőfokú oktatás (Pannon Egyetem Nagykanizsai Campus).

A város, hasonlóan Zalaegerszeghez a megye gépiparának központja. Nagykanizsán egy ipari park található, azonban megyében betöltött szerepe meghatározó, jelenlegi 135 hektáros területén mintegy 120 vállalkozás működik - köztük a GE fényforrására. Az ipari park lényegében betelt, ezért a Modern Városok Program keretében jelentősen bővítik, közművesítik. Ugyanakkor Nagykanizsa munkahely-kínálata Zalaegerszegének kevesebb, mint 2/3-a, beingázóinak létszáma pedig kevesebb, mint fele.

A városban a kiépítésre került fejlett hulladékgazdálkodási infrastruktúra jó alapot teremt a körforgásos gazdaság kiépítéséhez. Ezzel összefüggésben kiemelt, országos jelentőségű fejlesztésként jelenik meg Nagykanizsa körforgásos gazdaság vezérprojektje a „science park” amely a Kompetencia Központ alapjain, a Pannon Egyetem tudásbázisán, a MOL szakmai képességeire, menedzsmenttudására, nemzetközi kapcsolatrendszerére építve valósul meg a tervek szerint.

Nagykanizsa a horvátországi, illetve a Mura folyóhoz köthető környezetvédelmi és gazdasági terület központi városa, a horvát-magyar határmenti együttműködések magyarországi fontos központi települése.

Nagykanizsa a 2014-2020-as tervezési időszakban 14 pályázat mellett összesen több mint 8 milliárd forint támogatást nyert el (főként TOP keretéből, illetve 1 KEHOP pályázat mellett).

**Keszthely.** A két megyei jogú város mellett Keszthely népessége haladja meg a 10.000 főt, lakónépessége 19.289 fő volt 2019-ben a KSH adatai szerint. Foglalkoztatási szempontból Keszthely a megye harmadik legjelentősebb városa, bő tízezres helyi munkaerőpiaccal, viszonylag magas beingázási rátával. A város mind közúti, mind vasúti megközelíthetősége jónak mondható, amely tovább javul az M76 autópályát jelenleg zajló kiépítését követően (mind az M7 autópályára és azon keresztül a főváros, valamint Horvátország, mind Zalaegerszeg irányában).

Míg Zalaegerszeg és Nagykanizsa a megye ipari termelésének központjai, addig Keszthelynek, mint Balaton parti városnak (valamint a Keszthely-Hévíz agglomerációnak) a megye turisztikai ágazatában van kiemelt szerepe. Bár a Balaton Törvény óhatatlanul korlátozó tényezőként hat az ipari termelőinfrastruktúra bővítésére, megemlítendő, hogy Keszthely is rendelkezik 1 db ipari parkkal, melynek alapinfrastruktúrája a 2014-20-as TOP támogatás segítségével megújításra került. Keszthely-Hévízzel együttesen alkotja Zala megye harmadik, és - az első két, inkább ipari jellegű központtól eltérően - döntően szolgáltató szerepkörű, nagyobb gazdasági sűrűségű térségét.

Keszthelyen nagy múltú hagyományokkal rendelkező egyetemi campus található (jelenleg a Szent István Egyetemhez tartozik), ahol agrár-, műszaki- és gazdaságtudományi egyetemi képzések zajlanak. Emellett a város Zala megye egyik meghatározó kulturális központja, a keszthelyi Festetics-kastély és kastélypark felkerült a világörökségi várományos területek közé.

Keszthely tehát a megye harmadik számú centruma gazdasági értelemben is, amelyet turisztikai, illetve a balatoni „szezonon” túlmutató kulturális, felsőoktatási szerepkörei hagyományosan az „átlagos” járásközponti szint fölé emelnek. A város tervezett fejlesztései a Balatoni Kiemelt Üdülőkörzet céljaival is összhangban kerülnek kialakításra.

Keszthely a 2014-2020-as tervezési időszakban 20 nyertes pályázat mellett összesen több mint 4,2 milliárd forint támogatást nyert el (TOP, EFOP és KEHOP keretből).

**Lenti.** A két megyei jogú város és Keszthely mellett Zala megyében Lenti tekinthető teljes értékű kisvárosi centrumnak, közszolgáltatási szerepköreinek és gazdasági erejének köszönhetően. A város vállalkozásai közül kiemelhető több jelentős építőanyagipari, faipari vállalkozás, valamint a folyamatosan fejlődő gyógyfürdő. Ezzel együtt Lenti és az aprófalvas jellegű térsége számára kihívást jelent az elvándorlás és az elöregedés.

Lenti városa, amellyel, hogy a megye nyugati városiányos határvidékének járásközpontja, kiemelt szereppel bír a határon átnyúló gazdasági és kulturális kapcsolatok terén. Lenti a szlovén-magyar határmenti fejlesztések magyarországi központja, aktív kapcsolatokat ápol Muravidékkel. A város térségi turisztikai szerepkörét emeli a termálfürdő és az arra épülő szolgáltatások köre, amely a megye kül- és belföldi vendégforgalmának alakulására is pozitív hatást gyakorol. Így Lenti térségében a gyógy - termál - és gasztroturizmus szerepe jellemző.

A város és környéke a Zala megyei Területfejlesztési Konceptióban önálló fejlesztési térségként került nevesítésre (Lenti-Hetés-Kerka fejlesztési térség), melynek célja, hogy Lenti vezetésével, Lendva aktív bevonása mellett kialakuljon egy komplex, a határon átnyúló, a külhoni magyarsággal való együttműködést célzó fejlesztési zóna.

Lenti korszerű közúti infrastruktúrával és közösségi közlekedési rendszerrel szervesen kapcsolódik a megyei és a nemzetközi szintű közlekedési vérkeringésbe. A megújuló energiaforrások hasznosítása terén mintaberuházások vannak megvalósítás alatt, úgymint a geotermikus rendszer kialakítása.

Lenti a 2014-2020-as tervezési időszakban 18 nyertes pályázat mellett összesen több mint 4,9 milliárd forint támogatást nyert el (TOP, EFOP, KEHOP és KÖHOP keretből), továbbá jelentős aktivitást mutatott a nemzetközi (Interreg) projektek tekintetében is.

A fenntartható városok fejlesztésére a megye 28,7 milliárd forintot különített el a TOP Plusz forráskereten belül a következő módon:

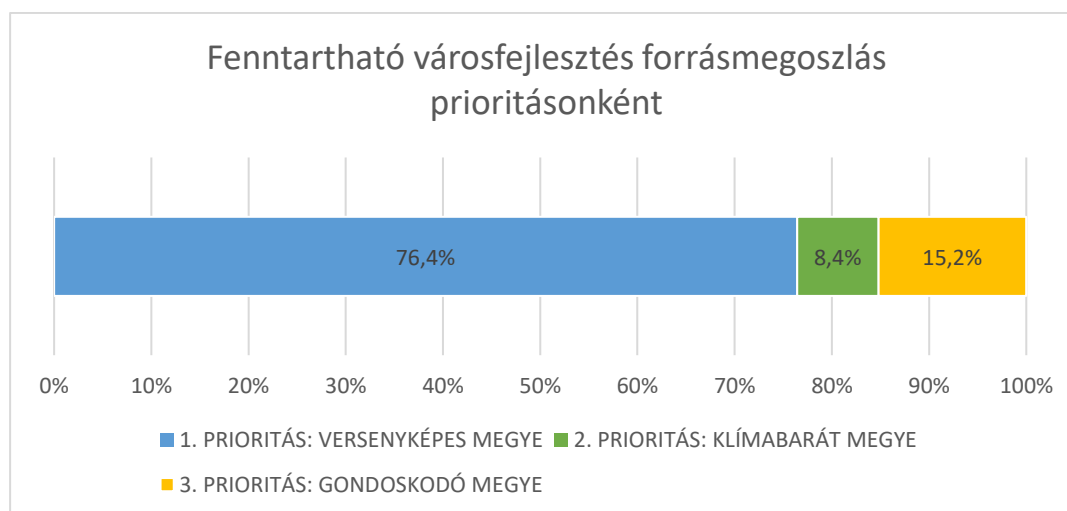
2. táblázat: Fenntartható városfejlesztés városi forráskeretei

	ERFA forráskeret (milliárd forint)	ESZA+ forráskeret (milliárd forint)	Összesen (milliárd forint)
Zalaegerszeg	6,8	0,2	7,0
Nagykanizsa	7,7	0,2	7,9
Keszthely	8,5	0,3	8,8
Lenti	4,8	0,2	5,0
<b>Összesen</b>	<b>27,8</b>	<b>0,9</b>	<b>28,7</b>

A városokra allokált forráskeretek az előző tervezési időszak fejlesztéseinek (ld. az egyes városoknál), illetve a jelenleg rendelkezésre álló forrás nagyságának megfelelően kerültek meghatározásra.

Mind a négy város a források háromnegyedét az 1. prioritásba sorolható fejlesztési tevékenységekre tervezi fordítani. Ezt követi súlyban 3. prioritás alá tartozó helyi és térségi közszolgáltatások fenntartható városfejlesztés (ERFA) elemei és a fenntartható városfejlesztés ESZA+ tevékenységei, és végül a 2. prioritás energetikai fejlesztései.

7. ábra: Fenntartható városfejlesztés forrásmegoszlása



A városok és a megye fejlesztései közötti szinergiák érdekében a megyei önkormányzat és a városok közötti aktív kommunikációs kapcsolat valósul meg.

## 4.2. Balatoni Kiemelt Üdülőkörzet

Zala megye balatoni térsége – amely egyben a Balatoni Kiemelt Üdülőkörzet nyugati területét fedi le – a megye turisztikai központja. A BKÜ területéhez összesen 38 zalai település tartozik, amelyek közül Keszthely és Hévíz a világörökségi várományos területek közé sorolt. A vendégforgalom alapján kiemelkedő jelentőségű Hévíz (amely Budapest utána legtöbb vendégéjszakát bonyolítja le az országban), továbbá Keszthely és a Balaton-part (első sorban Gyenesdiás, Vonyarcvashegy, Balatongyörök), mely az utóbbi évek során fokozódó népszerűségnek örvend. A területen továbbá olyan turisztikailag frekventált helyek (pl. Zalakaros, Zalacsány) és természeti kincsek (pl. Kis-Balaton, Keszthelyi-hegység) találhatóak, amelyek fejlesztését komplex, térségfejlesztési szemlélet és a természetvédelmi szempontok figyelembevétele mellett célszerű megvalósítani. A dinamikusan fejlődő turisztikai térségek mellett a BKÜ területén, első sorban a parttól távolabbi területeken ugyanakkor a társadalmi felzárkóztatás problémáival is szembe kell nézni.

A BKÜ zalai területei a Balaton Kiemelt Térség Fejlesztési Program alapján nemcsak Zala megye számára jelent kitörési lehetőséget, hanem a Balatoni Kiemelt Üdülőkörzeten belül is kiemelkedő hangsúllyal bíró övezetet jelent. A Balatoni Kiemelt Üdülőkörzeten belül Keszthely városa az ERFA 9. cikke szerinti célterületnek minősül (így ebből a forráskeretből támogatásban nem részesülhet), a terület többi települése pedig az ITP útmutató alapján önálló fejlesztési célterületként került meghatározásra. Név szerint a következő települések tartoznak a Balatoni Kiemelt Üdülőkörzet fejlesztési célterülete alá: Alsópáhok; Balatongyörök; Balatonmagyaród; Bókaháza; Csapi; Cserszegtomaj; Dióskál; Egeraracs; Esztergályhorváti; Felsőpáhok; Galambok; Garabonc; Gétye; Gyenesdiás; Hévíz; Karmacs; Nagyrada; Nemesbük; Rezi; Sármellék; Szentgyörgyvár; Vállus; Várvolgy; Vindornyalak; Vindornyalak; Vindornyaszőlős; Vonyarcvashegy; Zalaapáti; Zalacsány; Zalakaros; Zalakomár; Zalasabar; Zalasántó; Zalaszentmárton; Zalamerenye; Zalaújlak; Zalavár.

A BKÜ zalai területére, kifejezetten turisztikai fejlesztések megvalósítására az ITP 1,5 milliárd Forint TOP Plusz forrást különít el. A Balaton Kiemelt Térség Hosszútávú Fejlesztési Koncepciójának jövőképe a természetesség, a megújulóképeség, az egészség és a fenntarthatóság elveire épül. Az elkülönített forráskeret első sorban a Balatoni Kiemelt Térség Fejlesztési Koncepciójának 3. célját (*Vonzó természeti és épített környezeti feltételeket és magas színvonalú szolgáltatásokat biztosítson a térséget felkeresők számára, melynek eredményeként növekedjen a Balaton térségébe látogató turisták tartózkodási ideje, attrakciókhoz kapcsolódó költségekben és szolgáltatásvásárlásban megmutatkozó elégedettsége.*) támogatja. A Balaton Kiemelt Térség Fejlesztési Programjának 6. turizmusfejlesztést célzó prioritásával van összhangban. A prioritás keretében megvalósítandó főbb releváns, Zala megyei önkormányzatokat érintő fejlesztések a következők:

- Kulturális vonzerők fejlesztése (különösen a Veszprém-Balaton EKF 2023 programhoz kapcsolódó kulturális attrakciófejlesztések, térségi jelentőségű kulturális örökségértékek fejlesztése)
- Kulturális rendezvények támogatása
- Strandok fejlesztése (első sorban klímaadaptációs fejlesztések)
- Kerékpáros turisztikai fejlesztések (infrastruktúra fejlesztése)
- Geo- és ökoturizmus, falusi turizmus
- Vitorlázás, vízi sportok (eszköz és infrastruktúra fejlesztése)
- Gyógyturizmus komplex fejlesztése
- Horgászturizmus
- Vadászturizmus
- Térségi turisztikai menedzsment fejlesztése



Ezen felül a térség települései fejlesztési forrásokra pályázhatnak a 7000 fő lakosságszám alatti települések fejlesztési célja keretében is. Ennek oka, hogy a térség nem Balaton parti települései között több olyan mikro-régió található, amely komplex társadalmi-gazdasági kihívásokkal (pl. előnytelen demográfiai, képzettségi, foglalkoztatási, jövedelmi helyzet, az elmaradott infrastruktúráis ellátottság, a rossz közösségi közlekedési viszonyok) néznek szembe, ezzel veszélyeztetve a terület harmonikus fejlődését.

### 4.3. 7000 fő lakosságszám alatti települések fejlesztése

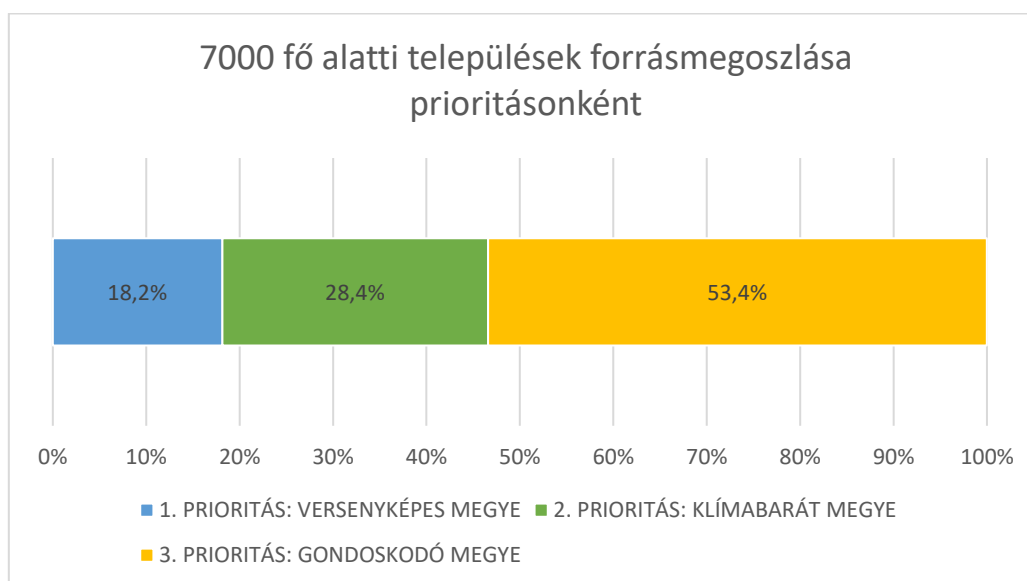
ITP útmutató alapján *fejlesztési célterület* típusú forrásfelhasználási mód a 7000 fő lakosságszám alatti települések fejlesztése.

Ezen települési kör egy része egybeesik a 290/2014. (XI. 26.), illetve a 105/2015. (IV. 23.) számú kormányrendelet hatálya alapján kedvezményezett Zala megyei járás, illetve települések közé – de ennél a körnél tágabb módon határozza meg a fejlesztési célját. Ennek oka, hogy Zala megye aprófalvas jellegéből fakadóan több, belső perifériális térséggel bír, amelyek ugyanakkor nem feltétlen alkotnak egy közös földrajzi egységet. A 7000 fő lakosságszám alatti települések közös kezelése biztosítja, hogy a forrásleghiívásban megvalósulhasson nagyobb fokú rugalmasság. A célterület településeinek döntő többsége ugyanis a Magyar Falu Programra is jogosult (5000 fő lakosságszám alatti település). A települések így maguk dönthetik el, hogy milyen (hazai, vagy uniós) forrásokra pályáznának inkább, források szűkösebb lehatárolása a települések mozgásterét csökkentené. A fenntartható városfejlesztés forrásfelhasználási mód négy városa kivételével minden zalai település a 7000 fő lakosságszám alatti települések fejlesztési célterülete alá tartozik.

Zala megye a 7000 fő lakosságszám alatti települések fejlesztésére 9,03 milliárd forint fejlesztési forráskeretet különített el, amelyből első sorban gyermeknevelést támogató, illetve egészségügyi közszolgáltatást biztosító infrastrukturális fejlesztések, belterületi útfejlesztés, valamint egyéb közösségfejlesztési programok valósulhatnak meg.

Jelentős települési fejlesztési igény jelentkezik a belterületi utak megújítására, ugyanakkor a megyei belső forrásfelosztás egyelőre nem teszi lehetővé nagyobb forráskeret biztosítását. Visszahulló támogatásokból és ESZA-ERFA belső átcsoportosításokkal a megyében erre a célra 3 milliárd forint forráskeret lenne szükséges. Zala megyében az önkormányzati utak hossza 2003 km. Ebből 1352 km kiépített, amely 297 km-en megfelelő állapotú, 809 km-en kopóréteg felújítása szükséges és 246 km szorul teljes körű felújításra. Új pályaszerkezet építése 651 km-en szükséges, ezen hossz jelenleg kiépítetlen. Szakértői becslés alapján Zala megyei belterületi önkormányzati úthálózat felújításához közel bruttó 100 Mrd Ft pénzügyi forrás lenne szükséges.

8. ábra: 7000 fő alatti települések forrásmegoszlása



3. táblázat: 7000 fő alatti települések forrásmegoszlása TOP Plusz intézkedések szerint

Intézkedés	Forráskeret (Ft)
<b>1.1.3 Helyi és térségi turizmusfejlesztés</b>	1 000 000 000
<b>1.2.3 Belterületi utak fejlesztése</b> <i>fejlesztési igény: 3 000 000 000</i>	639 500 000
<b>1. PRIORITÁS: VERSENYKÉPES MEGYE</b>	<b>1 639 500 000</b>
<b>2.1.1 Helyi, önkormányzati energiahatékonyság és megújuló energia-felhasználás és energiaközösségek</b>	2 568 000 000
<b>2. PRIORITÁS: KLÍMABARÁT MEGYE</b>	<b>2 568 000 000</b>
<b>3.1.3 Helyi humán fejlesztések</b>	3 581 000 000
<b>3.3.1 Gyermekeknevelést támogató humán infrastruktúra fejlesztése, ebből</b>	769 750 000
<i>Bölcsődei fejlesztés</i>	100 000 000
<i>Óvodai fejlesztés</i>	200 000 000
<i>Köznevelés</i>	469 750 000
<b>3.3.2 Helyi egészségügyi és szociális infrastruktúra fejlesztése, ebből</b>	469 750 000
<i>Egészségügyi alap-és szakrendelés</i>	469 750 000
<b>3. PRIORITÁS: GONDOSKODÓ MEGYE</b>	<b>4 820 500 000</b>
<b>ÖSSZESEN</b>	<b>9 028 000 000</b>

#### 4.4. Kiemelt kedvezményezettek által koordinált fejlesztések

A TOP Plusz lehetőséget ad arra, hogy kiemelt kedvezményezettek fejlesztési elképzelései is megvalósíthatók legyenek a megyében. A Zala Megyei Önkormányzat a 2014-2020-as tervezési időszakban sikerrel látott el fejlesztési feladatokat. A 2021-2027-es időszakban két kiemelt program

megvalósítását vállalja magára az önkormányzat: a foglalkoztatási paktum pályázat és a Zala Kétkeréken programok folytatását.

**Foglalkoztatási paktum.** A 2014-2020-as időszakban a foglalkoztatási paktum kétszintű rendszerben került megvalósításra: területi és megyei paktumok egymást segítve, párhuzamosan végezték munkájukat. Mind a megyei és területi paktumok egyaránt sikeresek voltak: túlteljesítettek a vállalt indikátorok tekintetében, úgy hogy a rendelkezésre álló keretösszeg és az elvárt indikátorok is emelkedtek a támogatási időszak során. A 2021-2027-es támogatási időszakban a megye az ESZA forráskereteiből 5 milliárd forintot kíván a foglalkoztatási paktum megvalósítására fordítani. A foglalkoztatási paktum eredetileg tervezett 3,5 milliárd forintos megyei keretösszegének emelését indokolja, hogy a megyét jelentős munkaerőpiaci sokk érintette a COVID-19 válság nyomán, így vélhető, hogy a válsághelyzet lezárultát követően jelentős igény mutatkozik majd a munkaerőpiaci támogatások és programok iránt.

A foglalkoztatási paktum pályázat keretében lehetőség nyílik továbbá olyan helyi identitásképző tevékenységekre, amelyek hozzájárulnak Zala megye társadalmi-gazdasági összetartásának erősítéséhez (pl. helyi termék program, befektetés-ösztönzés), így a projekt egyszerre erősíti a társadalmi integrációt és - felzárkózást.

**Zala Kétkeréken.** A kerékpáros fejlesztések tekintetében a megye folytatni kívánja a Zala Kétkeréken Programját, amely turisztikai és hivatásforgalmi kerékpárutak fejlesztését célozza a megyében, összehangolt fejlesztések keretében. A Zala Kétkeréken pályázat a 2014-2020-as időszakban hozzájárult az Eurovelo 13 és 14 hálózatokhoz való kapcsolódáshoz. A fejlesztés során összesen 12 szakaszon jön létre új kerékpárút a következő településeken, illetve települések között:

- Kisrécse és Zalasárszeg településeken
- Sármellék és Zalaszentgrót településeken
- Lenti, Kerkateskánd, Szécsisziget, Csömödér településeken
- Lenti és Rédicsek között
- Lenti városában
- Egeraracsa, Esztergályhorváti, Zalasabbar, Zalaszentmárton Község
- Nagyrécse, Nagybakónak és Újudvar településeken
- Keszthely, Hévíz, Cserszegtomaj, és Hahót településeken
- Zalasárszeg és Galambok között
- Keszthely városában
- Kerkateskánd, Lovászi, Tornyiszentmiklós településeken

A Zala Kétkeréken kiemelt projektként való kezelését indokolja, hogy a kerékpárutak esetében a hálózati jellegű fejlesztések erősítik az aktív turisztikai identitást és potenciált. Ezzel párhuzamosan a megye által megvalósított fejlesztések hatékonyan tudják pótolni az infrastrukturális hiányosságokkal rendelkező szakaszok fejlesztését, komplex hivatásforgalmi közlekedési hálózatba szervezve azokat. Az Aktív- és Ökoturisztikai Fejlesztési Központ támogatásából 10, még jelenleg hiányzó szakaszra készülnek a tervdokumentációk a következő ciklus fejlesztéseinek előkészítése keretében. A Zala Kétkeréken programra a megye 5 milliárd forintot kíván fordítani a 2021-2027-es tervezési időszakban.

**A Magyar Közút Nonprofit Zrt.** a 2021-2027-es időszakban a TOP Plusz alapján minden megyében a közúti fejlesztések kiemelt kedvezményezettje lesz. Zala megye 6,724 milliárd forintot kíván közúti fejlesztésekre fordítani. A közútfejlesztések indokoltságát mutatja, hogy a Magyar Közút Zrt. kezelésében lévő országos közúthálózatának hossza Zala megyében a megyék közötti

összehasonlításban az 5. leghosszabb. Az utak állapota 81,5%-ban, a főhálózat tekintetében viszont már csak 53,7%-ban jó, ami viszont a megyék között az egyik legalacsonyabb értékeket jelenti<sup>3</sup>.

#### 4.5. Tervezett forráselosztás

A Zala Megyei Önkormányzat a korábbi időszak fejlesztési tapasztalatai, illetve a települési önkormányzatok által jelzett igények alapján a következő felhívásokra kíván forrást csoportosítani:

4. táblázat: Zala megyei forrásfelosztás és indoklás

<b>1. PRIORITÁS: VERSENYKÉPES MEGYE</b>	<b>36 802 mFt</b>
<b>1.1.1 Helyi gazdaságfejlesztés</b>	-
<ul style="list-style-type: none"> <li>Ipari park fejlesztésre a 2014-2020-as időszakban széles körben nyílt lehetőség, amellyel a megye önkormányzatai aktívan éltek is. Ennek köszönhetően a települések más jellegű fejlesztési tevékenységekre kívánnak nagyobb hangsúlyt fektetni. Fontos megjegyezni, hogy a foglalkoztatási paktum pályázat keretében lehetőség nyílik majd a befektetés-ösztönzésre, amely a már elkészült infrastrukturális fejlesztések kihasználtságának növelését célozza.</li> </ul>	
<b>1.1.2 Magyar közút (belterületi utak nélkül).</b>	<b>6 724 m Ft</b>
<ul style="list-style-type: none"> <li>Zala megye a 2021-2027-es tervezési időszakban kiemelten kezeli a megyei utakat, illetve a belterületi önkormányzati úthálózat megújításának célját. A települési önkormányzatok körében végzett igényfelmérés alapján a közútfejlesztés kiemelt hangsúlyt kapott, amely egyszerre szolgál települési élhetőségi, gazdaságfejlesztési, turizmusfejlesztési és társadalmi integrációs célokat.</li> </ul>	
<b>1.1.3 Helyi és térségi turizmusfejlesztés</b>	<b>2 500 m Ft</b>
<ul style="list-style-type: none"> <li>A megyében kiemelt szerepet játszik a gyógy-, és az egészségturizmus. Hévízgyógyfürdő és Szent András Reumakórház, a zalakarosi, a lenti és a kehidakustányi gyógyfürdő is kedvelt üdülőhely mind a belföldi és a külföldi turisták körében. Kiemelkedik turisztikai potenciáljával továbbá a zalai Balaton-part 4 települése (Balatongyörök, Vonyarcvashegy, Gyenesdiás, Keszthely), de mellettük a Balaton Kiemelt Üdülőkörzet több kisebb települése is, a Balaton érintettsége okán, kedvelt utazási célpont.</li> <li>A Területfejlesztési Konceptió alapján a Lenti-Hetés-Kerka és a „Murafölde” fejlesztési térségek területe a Nemzeti Turizmusfejlesztési Stratégia céljaival és horizontális elveivel összhangban egyaránt kiválóan alkalmas az aktív turizmusban rejlő potenciál magasabb szintű kiaknázására – első sorban a táji-természeti adottságai révén.</li> <li>A megye a fentieket figyelembe véve jelentős turisztikai forrásokat nyit meg a települések számára.</li> </ul>	

<sup>3</sup> 2019.12.31-ei adatok. Forrása: Magyar Közút Nonprofit Zrt. hivatalos adatközlése.

<https://internet.kozut.hu/kozerdeku-adatok/orszagos-kozuti-adatbank/az-allami-kozuthalozatrol/>

<b>1.2.1 Élhető települések / ebből kerékpárutak fejlesztése</b>	<b>5 000 m Ft</b>
<ul style="list-style-type: none"> <li>A kerékpárutak fejlesztése a megye aktív turisztikai arculatának fejlesztésében kiemelt szerepet kap. A Zala Kétkeréken programon belül, a fejlesztések összehangolása mellett a Zala Megyei Önkormányzat valósítja meg a kerékpárutak fejlesztését, amely egyszerre több település fejlesztéséhez is hozzájárul.</li> <li>Csapadékvíz elvezetési projektek fejlesztésére a 2014-2020-as időszakban nagy igény volt: az eredeti forráskeret ebben az időszakban két alkalommal is megemelésre került. Önállóan csapadékvíz-elvezetés fejlesztésére így a megye nem tervez forrást, viszont a belterületi utak megújítása során – szükség esetén – megvalósulhatnak ilyen irányú fejlesztések.</li> <li>Zöld infrastruktúra fejlesztése területén szintén nem tervez kiírást megjelentetni Zala megye. Ennek oka, hogy az ilyen jellegű fejlesztések első sorban a városokban jellemzőek, viszont a 7000 fő lakosságszám feletti települések a fenntartható városfejlesztés forrásfelhasználási módba kerültek.</li> </ul>	
<b>1.2.2 Szociális városrehabilitáció (ERFA)</b>	<b>-</b>
<ul style="list-style-type: none"> <li>A szociális városrehabilitáció komplex fejlesztési elképzelése a 2014-2020-as időszakban nem hozott eredményt a megyében: minden támogatott település visszaadta az erre irányuló pályázatát. Ezzel párhuzamosan a fenntartható városfejlesztés kategóriába kerül a megye 4 legnagyobb települése, a szociális városrehabilitációs támogatásoknak pedig a 7000 fő lélekszám alatti településeken nem keresett fejlesztési eszköz.</li> </ul>	
<b>1.2.3 Belterületi utak fejlesztése</b>	<b>640 m Ft</b>
<ul style="list-style-type: none"> <li>Zala megyében az önkormányzati utak hossza 2003 km. Ebből 1352 km kiépített, amely 297 km-en megfelelő állapotú, 809 km-en kopóréteg felújítása szükséges és 246 km szorul teljes körű felújításra. Új pályaszerkezet építése 651 km-en szükséges, ezen hossz jelenleg kiépítetlen.</li> <li>Szakértői becslés alapján Zala megyei belterületi önkormányzati úthálózat felújításához közel bruttó 100 Mrd Ft pénzügyi forrás lenne szükséges. Ekkora forrásösszeg nyilvánvalóan nem áll rendelkezésre, ugyanakkor mutatja a települési igények súlyát. A megyei belső forrásfelosztás egyelőre nem teszi lehetővé nagyobb forráskeret biztosítását. Visszahulló támogatásokból és ESZA ERFA belső átcsoportosításokkal a megyében erre a célra 3 milliárd forint forráskeret lenne szükséges.</li> </ul>	
<b>1.4.1 Fenntartható városfejlesztés</b>	<b>21 938 mFt</b>
<ul style="list-style-type: none"> <li>Mivel a megye lakosságának nagyjából fele a fenntartható városfejlesztés forrásfelhasználási módba sorolt településeken lakik, illetve ezek a települések nyújtják az emelt szintű közszolgáltatásokat (pl. egészségügyi szakellátás, közép- és felsőoktatás stb.), így indokolt, hogy a megyei forráskeret legalább felérőn ezek a települések rendelkezhessenek.</li> </ul>	
<b>2. PRIORITÁS: KLÍMABARÁT MEGYE</b>	<b>4 968 mFt</b>
<b>2.1.1 Helyi, önkormányzati energiahatékonyság és megújuló energiafelhasználás és energiaközösségek</b>	<b>2 568 mFt</b>
<ul style="list-style-type: none"> <li>A korábbi időszakban is számos energia-hatékonysági projekt valósult meg a megyében, de ezen fejlesztésekre továbbra is jelentős igény mutatkozik: a települések a projektgyűjtés időszakában összesen több, mint 13 milliárd forint értékben jeleztek igényt ilyen jellegű projektekre.</li> </ul>	

<b>2.1.2 Fenntartható városfejlesztés</b>	<b>2 400 mFt</b>
<ul style="list-style-type: none"> <li>A fenntartható városfejlesztési forrásfelhasználási mód települései a fejlesztési forrásaik 8,5 százalékát tervezik a klímabarát megye prioritási tengelye mentén lekötni. A fejlesztések komplex projektek részeként is megvalósulhatnak.</li> </ul>	
<b>3. PRIORITÁS: GONDOSKODÓ MEGYE</b>	<b>14 182 mFt</b>
<b>3.1.1 Megyei foglalkoztatási-gazdaságfejlesztési együttműködések</b>	<b>5 000 mFt</b>
<ul style="list-style-type: none"> <li>Kiemelt szerepet kap a megyében a foglalkoztatási paktum pályázat megvalósítása. Az ESZA források a paktum pályázatban egyszerre szolgálnak társadalmi integrációs, társadalmi kohéziós és gazdaságfejlesztési célokat, ami így a források minél nagyobb hatékonyságú hasznosulásához is hozzájárul.</li> </ul>	
<b>3.1.2 Szociális célú városrehabilitáció (ESZA)</b>	<b>-</b>
<ul style="list-style-type: none"> <li>A szociális városrehabilitáció komplex fejlesztési elképzelése a 2014-2020-as időszakban nem hozott eredményt a megyében: minden támogatott település visszaadta az erre irányuló pályázatát. Ezzel párhuzamosan a fenntartható városfejlesztés kategóriába kerül a megye 4 legnagyobb települése, a szociális városrehabilitációs támogatásoknak pedig a 7000 fő lélekszám alatti településeken nem keresett fejlesztési eszköz.</li> </ul>	
<b>3.1.3 Helyi humán fejlesztések</b>	<b>3 581 mFt</b>
<ul style="list-style-type: none"> <li>A települési közösségfejlesztési tevékenységek keretében széleskörű a támogatható tevékenységek köre, amely így a különböző adottságú és igényű települések számára lehetővé teszi a források rugalmas felhasználását. Zala megyében hagyományosan aktívak a civil szervezetek. A kistelepülési szervezetek a település fennmaradásáért, fejlesztésért a közösség építése érdekében fejtik ki tevékenységüket.</li> </ul>	
<b>3.2.1 Fenntartható városfejlesztés (ESZA+ elemei)</b>	<b>900 mFt</b>
<ul style="list-style-type: none"> <li>A fenntartható városfejlesztési forrásfelhasználási mód települései a fejlesztési forrásaik mintegy 3 százalékát tervezik területi humán fejlesztésekre fordítani. Fontos megjegyezni ugyanakkor, hogy a foglalkoztatási paktum működési területe az egész megyére kiterjed majd, így ESZA+ jellegű források a fenntartható városok területén ebben a módban is felhasználásra kerülnek.</li> </ul>	
<b>3.3.1 Gyermekevelést támogató humán infrastruktúra fejlesztése</b>	<b>770 m Ft</b>
<ul style="list-style-type: none"> <li>Óvodai és bölcsődei fejlesztésre széleskörű források álltak rendelkezésre a 2014-2020-as időszakban, továbbá a Magyar Falu Program keretéből is sikerrel pályáztak a kisgyermeknevelést támogató infrastruktúra-fejlesztésre a települések (pl. épület-felújítás, játszótér fejlesztés, tornaszoba fejlesztés, eszközbeszerzés). A következő időszakra ezért a korábbinál kisebb forrásokat tervez a megye a TOP Plusz keretéből.</li> <li>A köznevelési intézmények fejlesztéseire a korábbi időszakban nem volt lehetőség, ezért önálló forrás tervezése erre a célra indokolt. Magyar Falu Programból erre a célra is 15 település pályázott már sikerrel, de további igény is érezhető a települések körében.</li> </ul>	

<b>3.3.2 Helyi egészségügyi és szociális infrastruktúra fejlesztése / ebből egészségügyi alap- és szakrendelés</b>	<b>470 mFt</b>
<ul style="list-style-type: none"> <li>• Egészségügyi fejlesztésekre széles körben volt lehetőség a Magyar Falu Program keretéből, amelyekre a megye települései aktívan pályáztak is: 11 önkormányzat rendelője tudott megújulni. Tekintve ugyanakkor, hogy a megyében 258 település van, amelyek nagy részében van orvosi rendelő, így a megyei igények jelentősnek mondhatók.</li> <li>• A szociális alapellátási intézmények fejlesztésére a Magyar Falu Program keretéből, illetve a 2014-2020-as időszakban széleskörű források álltak és állnak rendelkezésre, így a települések ezen fejlesztéseiket jellemzően már megvalósították. A szociális alapellátás intézménye többnyire nem önálló infrastruktúrával rendelkezik.</li> </ul>	
<b>3.3.3 Fenntartható városfejlesztés (bölcsőde, óvoda, köznevelés, egészségügyi alap- és szakrendelés, szoc. alapszolgáltatás)</b>	<b>3 462 mFt</b>
<ul style="list-style-type: none"> <li>• A fenntartható városfejlesztés városaiban a helyi térségi közszolgáltatások iránt 3 462 millió forint összegben jelentkezik forrásigény – tekintettel a rendelkezésre álló forráskeret nagyságára és a 2014-2020-as időszakban megvalósított fejlesztésekre. A tématerületre a Pénzügyminisztérium által javasolt 5,4 milliárd forint keretösszeg további részét az 1.3-as felhívásra kívánja a megye csoportosítani, mivel ezen fejlesztésekre többszörös forrásigény mutatkozik a városok részéről az előzetes igényfelmérés alapján.</li> </ul>	

Az egyes forrásfelhasználási módra allokált fejlesztési keretösszegeket a következő, 5. számú táblázat tartalmazza.

5. táblázat: TOP Plusz forrásösszesítő, Zala megye

Prioritás	Prioritás keretszege (MrdFt)	Intézkedés (VMOP 2.0 alapján)	Intézkedés forráskerete (MrdFt)	Intézkedés aránya prioritáson belül (%)	Felhívás	Felhívás/Térmaterület forráskerete (MrdFt)	Felhívás/Térmaterület aránya intézkedésen belül (%)	Forrásfelhasználási mód I. (Fenntartható városfejlesztés) keretszege (MrdFt)	Forrásfelhasználási mód (fejlesztési céterület - BKÜ) II. keretszege (MrdFt)	Forrásfelhasználási mód (fejlesztési céterület - 7000 fő lakosság szám alatti valamennyi település) III. keretszege (MrdFt)	Forrásfelhasználási mód (kiemelt kedvezményezett által koordinált fejlesztések) IV. keretszege (MrdFt)	Forrásfelhasználási módok keretszege összesen (MrdFt)		
1. PRIORITÁS: VERSENYKÉPES MEGYE	36,802	1.1 Helyi gazdaságfejlesztés	9,224	25,1%	1.1.1 Helyi gazdaságfejlesztés	0,000	0,0%		0,000	0,000	0,000	0,000	0,000	
					1.1.2.4 és 5 számjegyű utak fejlesztése	6,724	72,9%		0,000	0,000	6,724	6,724		
					1.1.3 Helyi és térségi turizmusfejlesztés	2,500	27,1%		1,500	1,000	0,000	2,500		
					<b>Összesen</b>	<b>9,224</b>		<b>0,000</b>	<b>1,500</b>	<b>1,000</b>	<b>6,724</b>	<b>9,224</b>		
		1.2 Településfejlesztés, települési szolgáltatások	5,640	15,3%	1.2.1 Élhető települések	5,000	88,7%		0,000	0,000	5,000	5,000	5,000	5,000
					<i>Ebből: Zöld infrastruktúra fejlesztése</i>	0,000			0,000	0,000	0,000	0,000		
					<i>Csapadékvíz</i>	0,000			0,000	0,000	0,000	0,000		
					<i>Kerékpárút</i>	5,000			0,000	0,000	5,000	5,000		
					1.2.2 Szociális célú városrehabilitáció (ERFA)	0,000	0,0%		0,000	0,000	0,000	0,000		
					1.2.3 Belterületi utak fejlesztése	0,640	11,3%		0,000	0,640	0,000	0,640		
<b>Összesen:</b>	<b>5,640</b>		<b>0,000</b>	<b>0,000</b>	<b>0,640</b>	<b>5,000</b>	<b>5,640</b>							
1.3 Fenntartható városfejlesztés	21,938	59,6%	1.3 Fenntartható városfejlesztés (1.3.1 és 1.3.2 konstrukciók összesen)	21,938	59,6%		21,938					21,938		
			<b>Forrásfelhasználási mód I. (Fenntartható Városfejlesztés) keretszege (MrdFt)</b>											
2. PRIORITÁS: KLÍMABARÁT MEGYE	4,968	2.1 Klímabarát megye	4,968	100,0%	2.1.1 Önkormányzati épületek energetikai korszerűsítése, energiatárolások	2,568	51,7%		0,000	2,568	0,000	2,568		
					2.1.2 Fenntartható városfejlesztés (energetika)	2,400	48,3%		2,400			2,400		
					<b>Összesen</b>	<b>4,968</b>		<b>2,400</b>	<b>0,000</b>	<b>2,568</b>	<b>0,000</b>	<b>4,968</b>		
					<b>Forrásfelhasználási módok keretszege összesen (MrdFt)</b>									
3. PRIORITÁS: GONDOSKODÓ MEGYE	14,182	3.1 Megyei és térségi fejlesztések (ESZA+ elemek)	8,581	60,5%	3.1.1 Megyei foglalkoztatási-gazdaságfejlesztési együttműködések	5,000	58,3%		0,000	0,000	5,000	5,000		
					3.1.2 Szociális célú városrehabilitáció	0,000	0,0%		0,000	0,000	0,000	0,000		
					3.1.3 Helyi humán fejlesztések	3,581	41,7%		0,000	3,581	0,000	3,581		
					<b>Összesen</b>	<b>8,581</b>		<b>0,000</b>	<b>0,000</b>	<b>3,581</b>	<b>5,000</b>	<b>8,581</b>		
		3.2 Fenntartható városfejlesztés (ESZA+ elemek)	0,900	6,3%	3.2.1 Fenntartható városfejlesztés	0,900	6,3%		0,900				0,900	
					<b>Forrásfelhasználási mód I. (Fenntartható Városfejlesztés) keretszege (MrdFt)</b>									
		3.3 Helyi és térségi szolgáltatások (ERFA)	4,701	94,6%	3.3.1 Gyermeknevelést támogató humán infrastruktúra fejlesztése	0,770	16,4%		0,000	0,000	0,770	0,000	0,770	
					<i>Bölcsődei fejlesztés</i>	0,100			0,000	0,100	0,000	0,100		
					<i>Óvodai fejlesztés</i>	0,200			0,000	0,200	0,000	0,200		
					<i>Köznevelés</i>	0,470			0,000	0,470	0,000	0,470		
3.3.2 Helyi egészségügyi és szociális infrastruktúra fejlesztése	0,470				10,0%		0,000	0,000	0,470	0,000				
<i>Egészségügyi alap- és szakrendelés</i>	0,470						0,000	0,470	0,000	0,470				
<i>Szociális alapszolgáltatás</i>	0,000						0,000	0,000	0,000	0,000				
<b>Összesen:</b>	<b>4,701</b>					<b>3,462</b>	<b>0,000</b>	<b>1,240</b>	<b>0,000</b>	<b>4,701</b>				
<b>Forrásfelhasználási módok keretszege összesen (MrdFt)</b>														



## 5. Projektkiválasztás és településdifferenciálás

A településdifferenciálás eszköze az egyes térségeken, illetve forrásfelhasználási módokon belüli projektkiválasztást segíti elő. A források korlátozott rendelkezésre állása nem képes minden megyei település igényét valamennyi, az OP által támogatható területen kielégíteni. Ezért bizonyos fejlesztések előnyben részesítésére van szükség. Erre az ITP útmutató nem rögzített kötelezően alkalmazandó vizsgálati szempontokat, csak javaslatokat adott arra vonatkozóan, hogyan gondoskodhat a területi szereplő a differenciálás kialakításáról. Zala megyében a javasolt szempontok közül a lakó és állandó népesség számával kifejezett lakosság aránya, valamint az úgynevezett „hiánylisták” nyújthatnak támpontot a tipizálás során. Fontos, hogy ezek a fent ismertetett differenciálási formák nem a pályázat jogosultságát határozzák meg, hanem a támogatási kérelmek közötti sorrendet azonos értékelői pontszám esetén. A megyék alátámasztott módon, saját hatáskörben határozhatják meg azokat a szempontokat, amelyeket érvényesíteni kívánnak a kiválasztás során.

Differenciálásra értelemszerűen akkor kerülhet sor, amennyiben a megye az adott konstrukcióra rendelkezik forráskerettel.

A fentiek alapján Zala megye az alábbi differenciálást kívánja érvényesíteni a támogatási kérelmek értékelése során.

### 1.1.2 4 és 5 számjegyű utak fejlesztése

Tekintettel arra, hogy ezen felhívásra kiemelt kedvezményezett által koordinált fejlesztésként egyedül a Magyar Közút Nonprofit Zrt. nyújthat be támogatási kérelmet, differenciálás alkalmazása nem szükséges.

### 1.1.3 Helyi és térségi turizmusfejlesztés

A felhívás tekintetében két forrásfelhasználási mód került meghatározásra.

A II. forrásfelhasználási módon (BKÜ) rendelkezésre álló forrásra tekintettel elsősorban azok az erős turisztikai attrakcióval és felépített desztinációval rendelkező települések előnyben részesítése indokolt, amelyek a turizmus minőségének fejlesztése révén tovább növelhetik vonzerejüket.

Azonos pontszám esetén a II. forrásfelhasználási mód esetén az 1000 fő feletti települések részesítendőek előnyben.

A III. forrásfelhasználási mód (7000 fő lakosságszám alatti valamennyi település) forrása vonatkozásában biztosítani kívánjuk, hogy a kisebb településeknek is lehetőségük nyíljon kisebb volumenű, de helyben jelentős fejlesztések végrehajtására, amely által a vidék lakosságának életkörülményei javulnak, és ezzel összefüggésben növekszik az érintett települések népességmegtartó ereje.

Azonos pontszám esetén a III. forrásfelhasználási mód tekintetében az 1000 fő alatti települések részesítendőek előnyben.

### 1.2.1 Élhető települések (kerékpárút)

A felhívásra kiemelt kedvezményezett által koordinált fejlesztésként kizárólag a Zala Megyei Önkormányzat nyújthat be támogatási kérelmet, ezért differenciálás alkalmazása nem szükséges.

### 1.2.3 Belterületi utak fejlesztése

Ahogy az az ITP-ben már szerepelt, de jelentősége miatt e helyen is hivatkozásra kerül: Zala megyében az önkormányzati utak hossza 2003 km. Ebből 1352 km kiépített, amely 297 km-en megfelelő állapotú, 809 km-en kopóréteg felújítása szükséges és 246 km szorul teljes körű felújításra. Új pályaszerkezet építése 651 km-en szükséges, ezen hossz jelenleg kiépítetlen. A Magyar Közút NZrt. szakértői becslése alapján a Zala megyei belterületi önkormányzati úthálózat felújításához közel bruttó 100 Mrd Ft pénzügyi forrás lenne szükséges. Ezzel szemben 640 millió Ft áll rendelkezésre a 2021-2027-es időszakban erre a célra. Ehhez további anyagi eszközöket állami forrás és a Magyar Falu Programból pályázható források nyújthatnak.

Azonos pontszám esetén a Magyar Közút NZrt. által szakmailag indokolható, és támogatott fejlesztések részesítendőek előnyben.

#### 2.1.1 Önkormányzati épületek energetikai korszerűsítése

Az előző időkkel közel azonos mértékű forrás áll rendelkezésre ezen konstrukcióban. A felhívás tekintetében a várható fejlesztési igényeket tekintve lakosságszám szerinti prioritizálás nem lehetséges, ezért a hiány szempontja mentén kívánjuk előnyben részesíteni azon projekteket, amelyek olyan épület energetikai fejlesztését célozzák, amely a 2014-2020-as időszakban sem uniós, sem hazai forrásból nem részesült energetikai célú fejlesztésben.

Azonos pontszám esetén a 2014-2020-as időszakban támogatásban nem részesült épületekre benyújtott fejlesztések részesítendőek előnyben.

#### 3.1.1 Megyei paktumok

A felhívásra kiemelt kedvezményezett által koordinált fejlesztésként kizárólag a Zala Megyei Önkormányzat nyújthat be támogatási kérelmet, ezért differenciálás megállapítására nem került sor.

#### 3.1.1 Egyéb (közösségfejlesztés + sport + egyébek)

Zala megye aprófalvas település szerkezetére, településeinek korösszetételére és a kisebb falvakból való elvándorlás megállítása tekintettel indokolt, hogy a vidék népességmegtartó erejének erősítésére fókuszálva a kisebb, 1000 fő lakosságszám alatti települések részesüljenek előnyben a projektkiválasztás során.

Azonos pontszám esetén az 1000 fő alatti települések részesítendőek előnyben.

#### 3.3.1 Gyermeknevelést támogató humán infrastruktúra fejlesztése

A differenciálásnak a területi szereplő a 700 fő lakosságszám feletti települések előnyben részesítésével kíván eleget tenni a bölcsőde és az óvodafejlesztésre irányuló támogatási kérelmek vonatkozásában, hiszen bölcsődefejlesztési területen az IH által rendelkezésre bocsátott szakpolitikai tájékoztatás alapján is ezen települések vonatkozásában jelenik meg fejlesztési igény és az óvodafejlesztésre is olyan alacsony a rendelkezésre álló forrás, hogy előnyben részesítés nehezen alkalmazható.

Azonos pontszám esetén a bölcsőde és az óvodafejlesztésre irányuló támogatási kérelmek esetében a 700 fő feletti települések részesítendőek előnyben.

Köznevelési intézményt (iskolafejlesztést) érintő kérelmek közül azok részesítendőek előnyben, amelyek térségi szerepüket kiszámítható módon, hosszú távon képesek betölteni, ezek pedig elsősorban az 1000 fő lakosságszám feletti települések. Az előző ciklusban is elsősorban városok és a falusi jogállású

települések közül is elsősorban ezen nagyságrendű települések valósítottak meg fejlesztéseket: Túrje, Egervár, Bagod, Zalaapáti és Gyenesdiás.

Azonos pontszám esetén a köznevelési intézmények fejlesztésére irányuló támogatási kérelmek esetében az 1000 fő feletti települések részesítendőek előnyben.

### **3.3.2 Helyi egészségügyi és szociális infrastruktúra fejlesztése**

Zala megye ezen felhívás keretében csak az egészségügyi tématerületre allokált forrást, hogy elkerülje a források teljes szétaprózódását. Zalában közel 200 háziorvosi szolgálat működik és jellemzően a városokban jelennek meg a szakellátási szolgáltatások. Így a lakosságszám szerint differenciálás nem alkalmazható. Miután az előző ciklusban közel 900 millió Ft TOP forrás és 2020-ban közel 300 millió Ft Magyar Falu Program forrás állt rendelkezésre ezen célból, a támogatások összege meghaladta az 1 milliárd Ft-ot. Ezen felhívás esetén így szintén a hiány szempontja mentén kívánjuk előnyben részesíteni azon projekteket, amelyek olyan egészségügyi szolgáltatás fejlesztését célozzák, amelyek a 2014-2020-as időszakban sem uniós sem hazai forrásból nem részesültek fejlesztési forrásból.

Azonos pontszám esetén a 2014-2020-as időszakban támogatásban nem részesült egészségügyi szolgáltatás fejlesztésére benyújtott támogatási kérelmek részesítendőek előnyben.

## 6. A Területi Kiválasztási Kritérium Rendszer szükségessége és kapcsolata az ITP-vel

### 6.1. Megyei döntéshozatal bemutatása

#### A döntés-előkészítés folyamata

A 256/2021. (V.18.) kormányrendelet alapján a Zala Megyei Önkormányzat döntés-előkészítési tevékenysége kiterjed az ITP összeállítására, előzetes elfogadására és módosításának kezdeményezésére, a pályázati felhívások véleményezésére, a területi értékelési szempontok meghatározására, illetve a döntés-előkészítési tevékenysége során az Irányító Hatóságtól, a Közreműködő Szervezettől és a Kedvezményezettektől adatot és tájékoztatást kérhet.

A döntés-előkészítési tevékenység célja, hogy a tervezés során azonosított fejlesztési igények becsatornázhatók legyenek a támogatási rendszerbe és olyan megalapozott döntési javaslatok készüljenek, amelyek megfelelnek mind a megyei területi tervek elvárásainak, mind a pályázati felhívások előírásainak.

A döntés-előkészítési feladatot a Zala Megyei Önkormányzati Hivatal és annak elkülönült szervezeti egysége a Térségfejlesztési Osztály végzi. A szervezet kialakítása a személyi és szervezeti összeférhetetlenségi szabályok figyelembevételével történt. A tevékenység ellátásának felelőse a megyei jegyző.

#### A döntéshozatal folyamata

A 256/2021. (V.18.) kormányrendelet 117-131.§-i tartalmazzák a döntéshozatalra vonatkozó kötelező jogszabályi előírásokat. A megyei közgyűlés a közgyűlés elnökét delegálja a döntés-előkészítő bizottságba, gondoskodik helyetteséről, póttag személyében. A döntéshozatali folyamat során kiemelten érvényesülnek a kormányrendelet személyi és szervezeti összeférhetetlenségi szabályai. A Zala Megyei Közgyűlés döntése alapján a Terület- és Településfejlesztési Operatív Program Plusz 1-3. prioritásaira vonatkozó támogatási kérelmeket Zala megye 2021-2027-es időszakra vonatkozó Integrált Területi Programjában meghatározott szempontok figyelembe vétele alapján támogatásra javasolja, és felhatalmazta a döntés-előkészítő bizottságban az általa delegált tagot/póttagot ezen döntés képviselőjére. A kormányrendelet alapján csak az a támogatási kérelem támogatható, amelyet a területi szereplő képviselője is támogatásra javasolt a döntés-előkészítő bizottságban. A döntés-előkészítő bizottság összehívását, működését, tagjait az irányító hatóság által kiadott ügyrend tartalmazza. A döntés-előkészítő bizottság döntési javaslata alapján a döntést a program Irányító Hatósága hozza meg.

### 6.2. Területi Kiválasztási Kritériumok

A TOP Plusz keretében támogatható projektek – a 2014-2020-as tervezési időszakhoz hasonlóan – az Irányító Hatóság és a területi szereplők által kialakított kiválasztási szempontrendszer (TKR) mentén kerülnek értékelésre. Ennek értelmében az Irányító Hatóság határozza meg azokat a szakmai szempontokat, amelyek alapján a projektek meghatározott minimumot elérve teljesítik a támogathatóság szakmai színvonalát. Emellett a projektek a területi szereplők által, a megye szempontjából fontos kiválasztási kritériumok mentén is vizsgálatra kerülnek, így alakul ki az a projektkör, amelyek támogatásra javasolhatók.

6. táblázat: Zala megyei területi kiválasztási kritériumrendszere

Kritérium megnevezése		Tartalmi magyarázat
Irányító Hatóság által vizsgált kritériumok	<b>Illeszkedés a TOP Plusz céljaihoz</b>	A kiválasztási kritérium a TOP Plusz valamely konkrét céljához/céljaihoz, és az abból levezetett felhívás céljaihoz való szoros illeszkedést és kapcsolódást vizsgálja.
	<b>Szakmai indokoltság, megalapozottság</b>	<p>A kiválasztási kritérium legfőbb funkciója a beavatkozás indokoltságának vizsgálata. Ehhez a szakmai alátámasztás, indoklás és/vagy kellő kidolgozottságú helyzetelemzés, igényfelmérés értékelése szükséges.</p> <p>A legtöbb felhívás esetében lehetőség van a részletes projekttervezés támogató döntés utáni kidolgozására, azonban a benyújtott információknak elegendőnek kell lennie ahhoz, hogy az indokoltság, szükségesség vizsgálható legyen.</p> <p>Vizsgálatra és ellenőrzésre kerül a projekt indikátorokhoz és egyéb szakmai mutatókhoz való hozzájárulása.</p> <p>A megalapozottság keretében vizsgálhatóak a felhívások egyedi, alapvető szakmai-műszaki elvárásainak való megfelelések.</p>
	<b>Fenntarthatóság, horizontális szempontok</b>	<p>A fenntarthatóság kiválasztás kritériumának célja, hogy a megvalósíthatóságon túl a későbbi működtetés feltételeit vizsgálja, kitérve különösen a műszaki, szakmai, társadalmi és pénzügyi dimenziókra is.</p> <p>A kritérium alatt kerülnek vizsgálatra az adott felhívás kapcsán releváns horizontális elvárások teljesítéséhez szükséges vállalások, nyilatkozatok. Ennek keretében a kiválasztási kritérium a fejlesztés azon aspektusát is vizsgálja, hogy az semmilyen módon ne legyen kirekesztő egyetlen társadalmi csoport számára sem.</p>
	<b>Költségvetés</b>	A kiválasztási kritérium egyrészt vizsgálja a felhívásokban meghatározott fajlagos költségeknek való megfelelést (amennyiben releváns), valamint az általános és szakmai belső arányok betartását. Továbbá ezen fő szempont alatt kerül vizsgálatra, hogy az egyes tevékenységek megfelelően kerültek-e az egyes állami támogatási kategóriák szerinti besorolásra (amennyiben releváns), ill. az egyszerűsített költségelszámolási szabályok megfelelően alkalmazásra kerültek.

	Kritérium megnevezése	Tartalmi magyarázat
Megyei kiválasztási kritériumok	<b>Illeszkedés Zala Megye Területfejlesztési Programjának céljaihoz</b>	Alapvető kritérium, hogy a támogatási kérelmeknek illeszkednie kell a megye elfogadott területfejlesztési programjához, támogatni kell annak megvalósítását továbbá, hogy a projekt javaslatok járuljanak hozzá az adott témában megjelenített indikátorok eléréséhez.
	<b>Hozzájárulás a belső területi kiegyenlítődéshez</b>	A megyén belül a tapasztalható a térségek közötti fejlettségbeli különbségek, egyes területeken belül pedig magas a halmozottan hátrányos helyzetű lakosság aránya. A kritérium a gazdasági és szociális különbségek kiegyenlítődsét támogatja. Ennek keretében a fejlesztésekkel szembeni elvárás, hogy azok járuljanak hozzá: <ul style="list-style-type: none"> <li>▪ a pályázó települési önkormányzatok költségvetési egyensúlyának fenntartásához;</li> <li>▪ a településen a foglalkoztatási helyzet javulásához;</li> <li>▪ a település népességmegtartó erejének növekedéséhez;</li> <li>▪ a meglévő infrastrukturális és/ vagy szolgáltatási hiányosságok felszámolásához (kihasználtság). A pályázat mutassa be ezeket a hiányosságokat, illetve támassza alá adatokkal a fejlesztés várható kihasználtságát (pl. tervekkel, statisztikai adatokkal, szakértői becslés révén).</li> </ul>
	<b>Korábban megvalósult fejlesztésekhez való illeszkedés</b>	A fejlesztések ne hozzanak létre párhuzamosságokat. Járuljanak hozzá a korábban megvalósult beruházásokhoz, programokhoz – így különösen a 2014-2020-as időszak során megvalósult fejlesztésekhez, illetve a Magyar Falu programhoz.

7. táblázat: Zala megyei TKR kritériumok kapcsolódása az ITP-hez

TKR Kritérium megnevezése (megyei)	1.1. Helyi gazdaságfejlesztés			1.2 Településfejlesztés, települési szolgáltatások			2.1 Klímabarát megye	3.1 Megyei és térségi fejlesztések (ESZA+ elemei)		3.3 Helyi és térségi közszolgáltatások (ERFA)	
	1.1.1 Helyi gazdaságfejlesztés	1.1.2 4 és 5 számjegyű utak fejlesztése	1.1.3 Helyi és térségi turizmusfejlesztés	1.2.1 Élhető települések	1.2.2 Szociális célú városrehabilitáció (ERFA)	1.2.3 Belterületi utak fejlesztése	2.1.1 Önkormányzati épületek energetikai korszerűsítése, energiaközösségek	3.1.2 Szociális célú városrehabilitáció	3.1.3 Helyi humán fejlesztések	3.3.1 Gyermeknevelést támogató humán infrastruktúra fejlesztése	3.3.2 Helyi egészségügyi és szociális infrastruktúra fejlesztése
Illeszkedés Zala Megye Területfejlesztési Programjának céljaihoz		X	X	X		X	X		X	X	X
Hozzájárulás a belső területi kiegyenlítődéshez		X	X	X		X	X		X	X	X
Korábban megvalósult fejlesztésekhez való illeszkedés		X	X	X		X	X		X	X	X

## 7. Monitoring és indikátorok

Az alábbiakban a Pénzügyminisztérium által megküldött indikátorok tervezett körét és javasolt megyei célértékét mutatjuk be.

8. táblázat: Zala megye ITP indikátor célértékei

TOP Plusz prioritás	Kimeneti indikátor neve	Mértékegység	TOP Plusz célérték (2027)	IH által javasolt célérték (2027)
1. Versenyképes megye	RCO01 - Támogatott vállalkozások (mikro-, kis-, közép- és nagyvállalkozások szerinti bontásban)	db	944,00	0,00
	RCO46 - A TEN-T úthálózaton kívüli rekonstruált vagy korszerűsített utak hossza (4-5 számjegyű utak)	km	442,41	20,17
	RCO77 - Támogatott kulturális és idegenforgalmi helyek száma	db	329,00	10,00
	RCO 26 - Az éghajlatváltozáshoz való alkalmazkodás érdekében újonnan épített vagy korszerűsített zöld infrastruktúra (ha)	ha	65,20	0,00
	RCR 35 - Árvízvédelmi intézkedések előnyeiből részesülő lakosság (fő)	fő	168 968,00	0,00
	RCO58 - Támogatott kerékpár-infrastruktúra (km)	km	669,72	56,33
	RCO65 - Az új vagy korszerűsített szociális lakások kapacitása (személyek)	fő	540,00	0,00
	RCO46 - A TEN-T úthálózaton kívüli rekonstruált vagy korszerűsített utak hossza (Belterületi utak)	km	290,69	15,13
	RCO74 - Az integrált területfejlesztési stratégiák projektjei által érintett lakosság (fő)	fő		
	RCO75 - Támogatott integrált területfejlesztési stratégiák (db)	db		
		Eredményt keresünk még. Várhatóan: RCR52 - Zöld területek kialakítására, szociális lakásokra, gazdasági vagy egyéb célokra rehabilitált földterület (ha)		
2. Klímabarát megye	RCR 29 - Becsült ÜHG-kibocsátás (CO2t/év)	CO2t/év	25 056,26	743,49
	RCO19 - Javított energetikai teljesítménnyel rendelkező középületek (m2)	m2	274 739,68	8 152,35
	RCR 29 - Becsült ÜHG-kibocsátás (CO2t/év) (fenntartható városfejlesztés)	CO2t/év	14 330,27	694,86
	RCO19 - Javított energetikai teljesítménnyel rendelkező középületek (m2) (fenntartható városfejlesztés)	m2	157 130,16	7 619,05
3. Gondoskodó megye	Munkanélküli és inaktív résztvevők CO01 + CO03 (kb. a korábbi PO25) TOTAL NUMBER OF PARTICIPANTS indikátor része	fő	54 686,00	2 172,00
	OP specifikus a korábbi alapján: Társadalmi akciókban résztvevők száma (szociális városrehabilitáció)	fő	61 254,00	0,00
	OP specifikus a korábbi alapján: Társadalmi akciókban résztvevők száma (egyéb ESZA projektek)	fő	1 501 456,00	0,00
	OP specifikus kimeneti: Megvalósított programok száma tagállami kimeneti indikátort javasoljuk.	fő		
	RCO66 - Az új vagy korszerűsített gyermekgondozási létesítmények férőhely kapacitása (személyek)	db	5 480,00	87,00
	RCO67 - Az új vagy korszerűsített oktatási létesítmények férőhely kapacitása (személyek)	db	14 683,00	185,00
	Az alkalmazott indikátor és célérték módszertan egyeztetés alatt áll, később kerülnek megadásra további indikátorok.(RCR73 vagy RCO69 lesz.)			



## 8. ITP ütemezése

Az alábbi ütemezési táblázat tartalmazza az ITP keretében a megye által meghirdetni tervezett pályázati felhívások negyedéves bontását. Az ütemezés a TOP Plusz elfogadásának függvényében változhat.

9. táblázat: Zala megyei ITP ütemezése

ÜTEMEZÉS

Megye neve:	Zala megye
Megye forráskódja (Mrd Ft):	55952000000,00

Prioritás	Felhívások	Felhívásra eső összeg	2021				2022				2023				2024				2025				2026				2027				Összes forrás	EIL		
			1.né	2.né	3.né	4.né	1.né	2.né	3.né	4.né	1.né	2.né	3.né	4.né	1.né	2.né	3.né	4.né	1.né	2.né	3.né	4.né	1.né	2.né	3.né	4.né	1.né	2.né	3.né	4.né				
1. PRIORITÁS: VERSENYKÉPES MEGYE	1.1.1 Helyi gazdaságfejlesztés	0,000																															0,000	0,000
	1.1.2 4 és 5 számjegyű utak fejlesztése	6,724			6,724																												0,000	-6,724
	1.1.3 Helyi és térségi turizmusfejlesztés	2,500			2,500																												0,000	-2,500
	1.2.1 Élhető települések	5,000			5,000																												0,000	-5,000
	1.2.2 Szociális célú városrehabilitáció (ERFA)	0,000																															0,000	0,000
	1.2.3 Belterületi utak fejlesztése	0,640			0,640																												0,000	-0,639
	1.3 Fenntartható városfejlesztés (1.3.1 és 1.3.2 felhívások)	21,938			21,938																												0,000	-21,938
2. PRIORITÁS: KLIMABARÁT MEGYE	2.1.1 Önkormányzati épületek energetikai korszerűsítése	2,568			2,568																												0,000	-2,568
	2.1.2 Fenntartható városfejlesztés (energetika)	2,400			2,400																												0,000	-2,400
3. PRIORITÁS: GONDOSKODÓ MEGYE	3.1.1 Megyei paktumok	5,000			5,000																												0,000	-5,000
	3.1.2 Szociális városrehabilitáció (ESZA+)	0,000																															0,000	0,000
	3.1.3 Egyéb (közösségfejlesztés+sport+egyebek)	3,581			3,581																												0,000	-3,581
	3.2.1 Fenntartható városfejlesztés (ESZA+)	0,900			0,900																												0,000	-0,900
	3.3.1 Gyermeknevelést támogató humán infrastruktúra fejlesztése	0,770			0,770																												0,000	-0,770
	3.3.2 Helyi egészségügyi és szociális infrastruktúra fejlesztése	0,470			0,470																												0,000	-0,470
	3.3.3 Fenntartható városfejlesztés (bölcsőde, óvoda, köznevelés, egészségügyi alap- és szakrendelés, szoc. alapszolgáltatás)	3,462			3,462																												0,000	-3,462
		55,952	0,000	0,000	55,952	0,000	0,000	0,000	0,000	0,000	0,000	0,000	0,000	0,000	0,000	0,000	0,000	0,000	0,000	0,000	0,000	0,000	0,000	0,000	0,000	0,000	0,000	0,000	0,000	0,000	0,000	0,000	0,000	-55,952